



Официальный публикатор
муниципальных правовых актов,
решений сессий Архангельской
городской Думы

Городская газета

АРХАНГЕЛЬСК – ГОРОД ВОИНСКОЙ СЛАВЫ

ЕЖЕНЕДЕЛЬНОЕ
ИЗДАНИЕ
АДМИНИСТРАЦИИ
ОБЛАСТНОГО
ЦЕНТРА

→ № 6 (1099),
28 января 2022 года

ЛЮДИ И СОБЫТИЯ • ПОЛИТИКА И ЭКОНОМИКА • КУЛЬТУРА И СПОРТ

С «Дружбой» по жизни

Образцовый хореографический ансамбль «Дружба» архангельского Дворца детского и юношеского творчества отмечает свое 58-летие

В далеком 1964 году на базе городского Дома пионеров появился коллектив, которому было суждено стать одним из лидеров архангельской танцевальной школы.

Первым руководителем «Дружбы» стала Людмила Емельянова. В 1983 году возглавила коллектив ее ученица Светлана Корепанова. Она является художественным руководителем ансамбля в настоящее время.

Сегодня «Дружба» – это почти 400 мальчишек и девчонок в возрасте от 4 до 18 лет. В 2018 году ансамблю присвоено звание «Заслуженный коллектив народного творчества РФ». В репертуаре «Дружбы» детские сюжетные, русские народные танцы, танцы народов мира, современные и классические постановки.

– Мы гордимся тем, что коллектив у нас дружный. Мы очень уважаем те традиции, которые были заложены еще Людмилой Павловной Емельяновой. Основным направлением работы является народный танец. Его нужно держать, поддерживать и лелеять. Современная хореография – хорошо, но и важны традиции, история, – рассказала художественный руководитель коллектива «Дружба» Светлана Корепанова.

Ансамбль с самобытной историей является обладателем Гран-при и лауреатом многих международных и всероссийских фестивалей и конкурсов, регулярно гастролирует по России и за рубежом: Тайвань, Испания, Португалия, Италия, Германия, Франция, Польша, Хорватия, Норвегия, Швеция, Финляндия, Южная Корея, Япония.

Редакция газеты «Архангельск – город воинской славы» от всей души поздравляет коллектив с праздником и желает дальнейшего процветания и новых побед!



ФОТО: VK.COM/DRUZHBA1964



Достоинно воспитавшим детей

В Поморье идет прием документов для поощрения многодетных семей специальным дипломом «Признательность».

Многодетные семьи, проживающие в Архангельской области, представляются к поощрению специальным дипломом «Признательность» ежегодно начиная с 2006 года.

Отбор для представления к поощрению специальным дипломом «Признательность» проводится на конкурсной основе местными администрациями. Для решения вопроса многодетным семьям необходимо обращаться в органы местного самоуправления муниципальных районов и городских округов.

Не позднее 1 марта ходатайство о поощрении и документы направляются местными администрациями в министерство труда, занятости и социального развития Архангельской области.

Диплом учрежден в целях поощрения:

семей, являвшихся многодетными в период со 2 марта 1994 года, достойно воспитавших троих и более детей до достижения восьмилетнего возраста;

многодетных семей, достойно воспитывающих троих и более детей;

семей, в которых в качестве членов многодетной семьи учитываются несовершеннолетние дети, принятые на воспитание в приемную семью.

Под достойно воспитавшими троих и более детей до достижения восьмилетнего возраста понимаются многодетные семьи, образующие социально ответственную семью, ведущие здоровый образ жизни, обеспечивающие надлежащий уровень заботы о здоровье, образовании, физическом, духовном и нравственном развитии детей, полное и гармоничное развитие их личности, подающие пример в укреплении института семьи и воспитании детей, ведущие активную общественную работу.

Родители, приемные родители и дети (приемные дети) многодетной семьи не должны иметь неснятую или непогашенную судимость, а также привлекаться к административной ответственности, предусмотренной статьей 5.35 Кодекса Российской Федерации об административных правонарушениях.

Материалы, касающиеся награждения дипломом «Признательность», размещены на сайте министерства.

Подписывайтесь
на нас в социальных
сетях и будете
в курсе всего,
что происходит
в городе!



vk.com/
agvs29



fb.com/
agvsrf



@agvsrf



agvs.pф



Арктические города получили свой дизайн-код

Разработан единый дизайн-код для северных городов России

Александр НИКОЛАЕВ

Северным городам необходимо больше освещения, ярких граффити и фасады сдержанных тонов.

Дизайн-код, созданный под кураторством Минвостокразвития и Минстроя, – это сборник правил, регулирующих внешний облик городов в Арктике. В нем учтена специфика северных территорий – экстремально низкие температуры, обилие снега, сильные ветры, выюга, пурга, туманы, сообщил Минстрой в своем telegram-канале. В ныне существующих подобных документах специфика этого региона не рассматривается. При благоустройстве применяются в основном те же нормативы, что и в городах средней и южной полосы, отмечают разработчики документа.

Кроме того, большинство населенных пунктов – и это уже не только в Арктике – страдают от пестрой рекламы, неудачных цветовых решений, некачественных материалов отделки фасадов, неэффективного освещения.

Новый дизайн-код составлен с учетом северного климата. Объясняется, как должны выглядеть не только фасады, окна, балконы, заборы, но и особенно характерные именно для Севера улавливающие решетки (сетки для защиты проходов от падающих сосулек и снега) и коробки для хранения продуктов за окном. Отмечается, что открытые балконы, характерные для сталинской архитектуры, противоречат местному климату из-за высоких снеговых нагрузок. Они требуют особого внимания – в частности, своевременной уборки снега. А микрофорточки (специальные вертикальные прорези в окнах) в некоторых северных «хрущевках» позволяют проветривать комнаты лучше, чем современные пластиковые окна. Приветствуется обустройство приставных входных тамбуров, которые можно убрать на лето, а также крытых галерей вдоль зданий.



Арктическая зона занимает около четверти территории России, здесь живет около 2,6 млн человек. В России находятся самые крупные в мире города за Полярным кругом (Мурманск, Норильск, Апатиты, Воркута и др.). За рубежом для Арктики характерны небольшие населенные пункты или же вахтовые поселки. При этом не рекомендуется использовать чересчур яркие «баночные» цвета.

Единой цветовой гаммы не предлагается – каждый город, по мнению авторов дизайн-кода, может с помощью профессионалов определить свои оттенки, чтобы учесть свои особенности и не быть похожим на соседние поселения.

В 2020 году в Архангельске утвержден свой дизайн-код. Этот стратегический документ содержит свод правил по размещению элементов рекламы, благоустройству, оформлению фасадов, павильонов и других объектов.

Цель нововведения – улучшить эстетику городского пространства.

Особенность документа состоит в том, что теперь каждый предприниматель, размещающий ту или иную вывеску на объекте недвижимости, должен проверить ее на соответствие дизайн-коду. Внешний облик наружной рекламы должен согласовываться с департаментом градостроительства.

У предпринимателей есть возможность привести рекламные вывески на домах в должный вид, как того требует дизайн-код. В нем есть набор четких требований, определяющих размещение рекламы на фасадах. Таким образом, легче исправить имеющиеся недочеты, чем быть подвергнутым наказанию в виде штрафа, – отметила главный архитектор Архангельска Александра Юницына.

Она также подчеркнула, что у горожан есть право на комфортную благоустроенную среду, а избавление граждан от визуального шума является обязанностью городских властей.

Многие вывески на фасадах домов вызывают справедливые нарекания со стороны граждан своим содержанием, формой и цветом. Разумеется, мы должны реагировать на эти запросы общества. Из положительных моментов можно упомянуть тот факт, что в городе есть вывески, которые стали соответствовать дизайн-коду еще задолго до его утверждения. Это объясняется тем, что они разрабатывались при участии профессиональных дизайнеров, архитекторов и художников, – резюмировала Александра Юницына.

Заместитель главы Архангельска по вопросам экономического развития и финансам Даниил Шапошников пояснил, что дизайн-код обязывает согласовывать с администрацией города размещение вывесок на домах.

Раньше многие предприниматели этого не делали и не несли никакой ответственности. Теперь есть правила, регламентирующие развеску наружной рекламы на фасадах зданий. Без сомнения, дизайн-код необходим столице Поморья, он отвечает современным требованиям к облику города. Визуальный шум загрязняет Архангельск, не способствует его должному эстетическому восприятию, раздражает людей. Разработка дизайн-кода велась два года, при этом делалось все для того, чтобы сделать его максимально понятным для восприятия неспециалистами, – рассказал Даниил Шапошников.

Для удобства предпринимателей будет запущена муниципальная услуга, позволяющая согласовать размещение вывески по стандартам дизайн-кода. В настоящее время представители бизнеса получают уведомления о необходимости приведения вывесок в соответствие с новыми правилами.

Все делается для того, чтобы совместными усилиями власти и бизнеса улучшить облик нашего города, сделать Архангельск более привлекательным в глазах горожан и гостей, – подвел итог Даниил Шапошников.

Будем строить жилье

Депутат Архгордумы Иван Воронцов рассказал о предстоящем масштабном строительстве жилья в Северном округе

В прошлом году мы писали, как будет развиваться округ в ближайшие годы. Одним из важнейших направлений развития станет строительство нового жилья.

И уже сейчас появилась информация, в каких именно местах могут вырасти новые среднеэтажные (от 3 до 8 этажей) жилые дома в первую очередь.

Для начала стоит отметить, что такое жилье будут строить по программе защиты прав «обманутых дольщиков». Смысл этой программы постараться объяснить на примере. Алексей давно хотел переехать в новую квартиру и на стадии строительства приобрел недостроенное жилье у фирмы «Рога и копыта». Однако спустя время стройка замораживается, компания закрывается, а его директора исчезают вместе с деньгами в неизвестном направлении. В итоге Алексей остается без квартиры и без денег.



Таких ситуаций было очень много по стране, и решение проблемы предложил президент России Владимир Путин – привлекать добросовестных застройщиков к возмещению ущерба таким людям. Новая компания (которая ничего

не должна) выплачивает обманутым дольщикам деньги либо выдает жилье, соразмерное сумме. За такой жест доброй воли компания бесплатно и без конкурса получает от государства земельный участок для строительства нового жилья.

По нашей информации, один из застройщиков Архангельска изъявил желание поучаствовать в программе «обманутых дольщиков» и в качестве «вознаграждения» заинтересовался земельными участками в Северном округе.

Эти границы территорий с отмежеванными земельными участками стали свободными после переселения людей из ветхих и аварийных домов и их дальнейшей разборки:

- в границах ул. Партизанской, ул. Репина, ул. Кутузова, ул. Добролюбова, ул. Кировской и ул. Мусинского площадью 14,7785 га;
- в границах ул. Ильича, ул. Мичурина, ул. Титова и ул. Индустриальной площадью 2,4922 га;
- в границах ул. Партизанской, ул. Красных Маршалов, ул. Химиков и ул. Кировской площадью 8,3249 га;
- в границах ул. Добролюбова, ул. Партизанской, ул. Репина и ул. Титова площадью 4,9626 га.

На каких именно территориях округа строительство начнется в первую очередь, сказать сложно, но уже

в ближайшее время в округе могут появиться восемь новых домов. При их возведении будет предусмотрена вся сопутствующая инфраструктура – детские площадки, места для отдыха, парковки. А так как дома нужно подключать к коммунальной инфраструктуре, то она также частично будет заменена на новую.

Сам процесс получения участков зависит от инвестора, который должен выполнить требования в соответствии с данной программой. Но очень важно, что застройщик не так давно участвовал в строительстве социального объекта в Северном округе, видит перспективы района и готов продолжать здесь работать.

Строительство нового жилья безусловно даст импульс для развития округа в целом. Кроме того, сейчас продолжается процесс межевания земельных участков, постепенно сносятся ветхие и аварийные дома, подготавливается территория под строительство. Пуск небольшой шапочками, но округ уверенно развивается.

И роды принять можем...

В прошлом году от станции «Вологда» конвой вез осужденную, у которой во время движения поезда начались роды

Инга ШАРШОВА

20 января отмечают профессиональный праздник специальные подразделения уголовно-исполнительной системы по конвоированию. Сотрудники данного ведомства рассказали об особенностях службы и неординарных ситуациях.

Спецвагон прибыл на станцию «Архангельск». Во время так называемого «обмена», ситуации, когда осужденные переходят из вагона в специальный автомобиль, один из арестантов решил совершить дерзкий побег. Он со всей силы толкнул конвоира и дал деру. Устрашающие выстрелы в воздух не помогли, кинолога применил служебную собаку. За несколько секунд пес догнал осужденного и повалил его на землю. Такова легенда учений Управления по конвоированию УФСИН России по Архангельской области.

Специально обученную собаку зовут Дженни, это подопечная инструктора-кинолога **Евгения Карнаухова**, который с 2003 года



работает в уголовно-исполнительной системе региона.

– Я ежедневно занимаюсь с Дженни, чтобы она всегда была готова к нештатным ситуациям. Ей уже 9 лет, она возрастная собака, сейчас я тренирую молодого щенка. Работа мне нравится. Я пришел в УФСИН младшим инспектором, а потом увидел, как ребята с собаками занимаются, и сознательно перешел в кинологию, – рассказывает Евгений Карнаухов.

По словам специалиста, при реальном «обмене» применять служебную собаку ему ни разу не приходилось, служба проходит довольно спокойно, хотя это вовсе не говорит об отсутствии нештатных ситуаций. В прошлом году конвой вез осужденную женщину, у которой во время движения поезда начались преждевременные роды.

– До ближайшей станции было далеко, поэтому приняли решение

принимать роды составом караула. Все прошло, к счастью, успешно. Уже в Ярославле женщину с ребенком передали в перинатальный центр. Караул готовят к нештатным ситуациям, таким как: нападение, побег, но такие инциденты, как тот, что я описал, редкость. Радует, что все действовало уверенно, – сообщил начальник караула отдела по конвоированию Управления по конвоированию регионального УФСИН капитан внутренней службы **Николай Санкович**.

История конвойной службы начинается с 1811 года, когда по указу императора Александра I были сформированы воинские батальоны, на которые возлагалась конвойная служба. В последующие годы конвоиры сопровождали арестантов пешком и верхом на лошадях и проходили путь от Москвы до Сибири. В 1858 году Особое конвойное отделение начинает перевозить арестантов по железной дороге. В 1900 году конвойные команды вооружают трехлинейными винтовками. А спустя восемь лет в Санкт-Петербурге и Москве арестованных впервые начинают перевозить к месту заключения на специальных автомобилях. Региональное управ-

ление по конвоированию ведет свою историю с 1 января 1999 года. Именно тогда функции по конвоированию осужденных были переданы от внутренних войск МВД Министерству юстиции. Больше 30 сотрудников продолжают службу в учреждении с даты его основания и передают накопленный годами опыт молодым.

Чуть более полутора лет возглавляет Управление по конвоированию, полковник внутренней службы **Алексей Смыковский**. Его стаж работы в УИС – почти 30 лет, поэтому все тонкости профессии он знает не понаслышке.

– Служба не меняется, она совершенствуется, появляются новые технические средства охраны, такие как видеонаблюдение, модернизируются и прогрессивные методы несения службы. Мало неординарных ситуаций происходит оттого, что сотрудники – настоящие профессионалы своего дела, выполняют свои обязанности на высшем уровне, – рассказал полковник **Алексей Смыковский**.

В настоящее время надежно стоят на страже закона более 230 сотрудников Управления по конвоированию.

Найти и уничтожить опасность

У военнослужащих инженерно-разведывательного дозора (ИДР) отряда спецназначения «Ратник» – самая ответственная миссия

Наталья ЗАХАРОВА

Именно они идут впереди колонны, когда в назначенный район выдвигается войсковая часть, – проверяют местность на заминирование и засады, чтобы обезопасить товарищей и в случае чего принять удар на себя.

В нашем репортаже – часть тренировки «ратников». Сбор в 10:00 на территории отряда, выдвигаемся не на чем-нибудь, а на настоящем БТРе. Пространства крайне мало, поэтому приходится тесниться, хотя броневая машина и рассчитана на 10 человек экипажа. **Военнослужащий Александр** уже 14 лет у руля транспортера.

– Качества нужны такие же, как любому другому водителю, просто вес техники и габариты больше, поэтому ей и сложнее управлять. Машина длиной 7,65 метра, шириной – 2900 и весом 13,6 тонны. Мощная, проходимость, с хорошей броней, большим крупнокалиберным пулеметом, – рассказывает по пути **Александр**.

Спешились. Первый этап – проверка местности. Сначала территорию обследуют саперы. Помимо острых глаз и особой «чуйки», в помощь бойцам – технические средства: специальные щупы для «пронизывания» поверхности и металлоискатели. Причем последние позволяют находить металлические предметы даже в слабопроводящих средах – песке, дереве или бетоне...

Пока саперы ищут взрывчатку, действует взвод прикрытия – вооруженные бойцы, следуя за техникой, тщательно следят за обстановкой, чтобы в случае угрозы открыть огонь.

И вот опасный предмет найден, дальше – выход кинолога: что человек не ошибся, подтверждает собачий нос. Следующий шаг – уничтожить «самоделку».

– У каждого сапера при выполнении различных служебно-боевых задач имеются на вооружении взрыв-



чатые вещества, в данном случае это тротил – он просто накладывается сверху либо устанавливается рядом и подрывается, – комментирует замкомандира группы ИДР **Эдуард**.

Небольшой хлопок – и угроза ликвидирована. Правда, как рассказывают бойцы, в реальности опасность оказывается намного больше.

– Взрывчатку зачастую ставят нажимного действия, техника весом в несколько тонн на нее наезжает – так устройство приводится в действие. Для этого надо выкопать участок глубиной метра два и шириной порядка 50 сантиметров, заложить туда снаряд, который смог бы пробить бронированную технику, перевернуть, сжечь. И этот «нажимник» практически невозможно обнаружить, – делится **Эдуард**.

Главная цель подразделения, как говорит замкомандира, – свести потери бойцов к минимуму. Для этого у дозора – множество средств для обнаружения различного рода «самоделок». Но и бандиты не стоят на месте – тоже совершенствуют свой арсенал.

– Обратите внимание – на БТРе зеленая коробка с проводами, – по-

казывает на крышу бронемшины **Эдуард**. – Это устройство называется «Пелена-6» – средство подавления различных радиоуправляемых каналов. Допустим, террорист засел в каком-то здании и наблюдает – когда техника достигнет определенного рубежа, чтобы произвестись взрыв через радиоуправление, но «Пелена-6» не даст ему это сделать, заглушит сигнал в радиусе 50 метров. Так что БТР – это двойная защита: и прикрытия саперов, и работа «Пелены».

Здесь, в Архангельске, основная задача военнослужащих – постоянные тренировки, чтобы в боевой обстановке действия были предельно четкими и слаженными. Часть службы «ратников» – ежегодные командировки на Кавказ, где, по словам **Евгения**, каждая пятая часть подвергается нападению террористов-смертников.

– Мы не ждем, когда у нас что-то произойдет, берем опыт всех войсков и стараемся отработать его, – рассказывает замкомандира. – Пока мы только тренируемся, и, надеюсь, это продлится еще долго. Потому что вряд ли кому-то хочется своих сыновей отправлять на войну.

После отработки навыков – пре-

зентация техники, помогающей спецназовцам бороться с бандитами. Почти все устройства направлены на поиск потенциальной опасности.

– Детектор нелинейных соединений позволяет найти у кого-то сим-карту или телефон, все электронное он обнаружит, – рассказывает **инструктор Евгений**. – Есть прибор для обнаружения опасных жидкостей в закрытых объемах. Приходит человек с баночкой колы – проверяем, а там бензин. В арсенале также рентгеновский сканер скрытых полостей «Ватсон». Подносим его к по-

верхности шкафа, например, и он отображает количество железа и на каком расстоянии.

Особое внимание – защите бойцов: каски, шлемы, бронезилеты, негорючие костюмы... Недавно на вооружение поступил щит «Булат» пятого класса – он может сдерживать патроны даже от пулемета с расстояния от пяти до 25 метров. Еще одна его «фишка» – встроены фонари.

– Самая классная штука – режим стробоскопа, этот спектр быстрого мигания затрудняет прицельную стрельбу в военнослужащего, – рассказывает инструктор **Евгений**.

Щит – это не только мощная броня, но еще и внушительный вес. Масса «Булата» – 25 кг, плюс ко всему боец надевает бронезилет – 10 кг, каску – 800 гр., берет с собой автомат Калашникова с боекомплексом – еще семь кг.

– Во мне – 60 кг, но когда шел на задачи, весы показывали 108, – делится **Евгений**. – Работа щитовика – довести группу до здания, например, он прикрывает простреливаемый участок, за ним идет еще четыре человека.

Здесь, в мирной жизни, весь этот арсенал воспринимается как музейные экспонаты. О реальности угрозы напоминают опасные предметы, сделанные самими террористами: пояс шахида, взрывное устройство, сооруженное бандитом-умельцем, из обычного подкассетника, гранатомет, начиненный взрывчаткой, и многое другое. Чтобы все это не стало частью нашей действительности, и работают инженеры-спецназовцы.

■ Комментарий

Сергей УСЛУГИН, заместитель командира отряда по военно-политической работе:

– Инженерное подразделение Росгвардии выполняет функции, начиная от организации охранных, фортификационных мероприятий, заканчивая применением минно-взрывных устройств. Вообще, это уникальная наука, поскольку сочетает в себе не только строгие математические дисциплины – то есть инженеру необходимо четко знать все тактико-технические характеристики минно-взрывных устройств, фортификационного оборудования, но и творческий подход – ведь от того, как ты установишь мину или проявишь себя при проведении инженерно-технического дозора, зависит успех выполнения служебно-боевых задач. И поскольку ни противники, ни мы не стоим на месте, нужно постоянно совершенствоваться.

Одно из тысячи желаний

«Елка желаний» исполнила новогоднюю мечту Насти Шаровой

Глава Архангельска Дмитрий Морев вручил подарок мечты архангельской школьнице Насте Шаровой.

Она живет на острове Кего и учится в 8 классе школы № 70, интересуется информатикой, монтирует ролики и планирует стать программистом. Выйти на новый уровень в этом ей поможет мощный ноутбук.

Акция «Елка желаний» задумана, чтобы поддержать детей из малоимущих семей, сирот и тех, кто борется с тяжелыми недугами. В декабре **Настя Шарова** написала письмо и стала участником акции.

Администрации Архангельска потребовалось время, чтобы заказать и дождаться доставки той модели ноутбука, которая необходима девочке. Но вот сегодня вручение состоялось.

– Конечно, «Елка желаний» оставляет теплое чувство в душе всех участников акции: и тех, кто получает подарки, и тех, кто дарит. Мы постарались выбрать ноутбук с такими характеристиками, которые пригодятся Насте в учебе и хобби. Рад возможности вручить подарок и пожелать новых успехов! – сказал глава Архангельска **Дмитрий Морев** на встрече с девочкой и ее мамой **Натальей Шаровой**.

До сегодняшнего дня восьмиклассница Настя осваивала создание компьютерных игр и видеомонтаж на смартфоне, но мечтала о полноценном компьютере. Теперь такая возможность у нее есть.

В рамках акции ежегодно исполняются тысячи желаний, а наш регион участвует в «Елке желаний» уже в третий раз. Исполняют мечты детей и пожилых людей, преодолевающих различные трудности, руководители областного, городского и районного уровня. По условиям акции все подарки должны быть вручены до конца февраля.



В любом деле важна работа команды



Наталья ПОПОВА,
директор школы № 9:

– Главным и долгожданным событием в этом году для меня, как для директора, стало открытие школы после ремонта. Почти 500 учеников мы приняли 1 сентября, после капитального ремонта здания. Еще в конце 2018 года здание было признано аварийным, было проведено исследование, и на масштабный капитальный ремонт нам выделили более 280 миллионов рублей.

И вот спустя три года, в 2021 году, после все адских условий и переездов, мы возвратились в родную школу почти тем же составом. Испытываю чувство гордости за то, что все получилось, и чувство радости за детей, что они обрели современное обновленное здание. Отрадно, что почти весь коллектив сохранился, только очень глубокие пенсионеры ушли. Есть в коллективе и пополнение на пару педагогов, но это потому, что мы взяли дополнительные классы.

Впервые за всю историю школы мы выпустили стобалльника по ЕГЭ по литературе и трех золотых медалистов. Значит, наш труд не напрасен.

В следующем году планируем открыть 1-й Мариинский класс. Проект уже готов, и в этом году ученики показали хороший результат – выпустилось 24 хорошиста. Также хотим открыть 5-й класс морской направленности. Еще у нас есть договоренность с САФУ об открытии 10-го педагогического класса. И вообще, 2022 год для нас будет юбилейным, в марте школе исполнится 70 лет.

Лично для меня этот год стал очень значимым. Моя дочь окончила СГМУ по специальности – «психолог» и пошла работать учителем начальных классов в Катунинскую школу. Приятно, что она продолжила нашу педагогическую династию, у меня мама, папа и сестра тоже работают в

этой сфере. Приемный ребенок поступил в СГМУ на лечебное дело, а значит, в семье появится свой врач. Теперь ждем 2022 год, чтобы продолжать покорять новые высоты.



Ольга ФОФАНОВА,
директор Архангельского музыкального колледжа:

– Уходящий год был непростой для всех, в том числе и для музыкального колледжа. Но мы старались адаптироваться к сложившимся условиям. 2021 год принес осознание того, что пандемия значительно изменила каждого из нас и в целом социум, в котором мы живем.

Каждый год мы успешно проводим концертные сезоны для всех возрастных групп жителей Архангельской области. Этот год не стал исключением. Нельзя пройти мимо юбилейных дат: 800-летия со дня рождения **Александра Невского**, 200-летия со дня рождения **Федора Михайловича Достоевского**. Конечно, все работники культуры вспоминали юбилейные даты таких композиторов, как **Дмитрий Шостакович**, **Сергей Прокофьев**, и других выдающихся личностей.

В декабре состоялся II фестиваль классической музыки памяти **Дмитрия Когана**. В нем принял участие камерный оркестр Архангельского музыкального колледжа под управлением ЗРК РФ **Олега Клишева**. Отрадно, что фестиваль памяти классической музыки **Дмитрия Когана** продолжится в Архангельске и в 2022 году.

Также важным событием в уходящем году, на мой взгляд, стало введение «Пушкинской карты». Президент РФ затронул важный аспект – необходимость приобщения молодого поколения россиян 14–22 лет к культурному наследию. По «Пушкинской карте» молодые люди смогут посетить концертные залы, музеи и другие

культурные учреждения. Действительно, интерес к истории и культуре родного края у юных северян есть, но не всегда имеется финансовая возможность ходить на выставки, спектакли, концерты. Новый проект расширит эти возможности.

Лично для меня и моей семьи этот год стал особенно значимым: старший сын стал студентом Санкт-Петербургского государственного университета.



Андрей РЫЖЕНКОВ,
директор департамента по внутренней политике и местному самоуправлению администрации губернатора и правительства Архангельской области:

– 2021 год был насыщен значимыми политическими событиями и для нашего региона, и для страны в целом. Состоялись выборы депутатов Государственной думы, довыборы в Архангельское областное Собрание депутатов, а также в органы местного самоуправления муниципальных образований региона.

Все это, безусловно, события очень значимые для развития региона и волеизъявления граждан. Участие в выборах дает людям возможность быть причастными к процессу управления государством и непосредственно влиять на формирование органов власти разного уровня. Возможность выбора дается гражданам не так часто – раз в год или в несколько лет – и потому нужно использовать ее с полным чувством ответственности и солидарности, чтобы сделать свой сильный вклад в процесс определения пути, по которому пойдет регион или государство в целом в последующий после избирательного цикла период. Я так вижу этот процесс.

2021 год также внес много положительных изменений и лично для меня.

В феврале 2021 года **Александр Витальевич Цыбульский** пригласил меня возглавить департамент по внутренней политике и местному самоуправлению администрации губернатора и правительства Архангельской области. Это был для меня определенный вызов и большая ответственность, ведь нас ожидали непростые выборы в Государственную Думу РФ.

С февраля началась тщательная подготовка. Прорабатывались вопросы с избирательными комиссиями, а также проверялось техническое оснащение участков, наличие сейфов и металлодетекторов. Нам нужно было обеспечить конкурентную среду, чтобы выборы прошли честно и в рамках правил. Было подготовлено беспрецедентное количество наблюдателей – почти 2000 человек во всех муниципальных образованиях области. Непосредственно в дни выборов на базе центра регионального развития три дня работал Центр общественного наблюдения за выборами Архангельской области. На мой взгляд, процесс подготовки и набора наблюдателей был очень качественным и при этом масштабным.

Тренеры, предварительно сами прошедшие серьезную подготовку, обучили кандидатов в наблюдатели основам избирательного права, разобрали новеллы в законодательстве, на семинарах проигрывали разные нестандартные ситуации на участках. По итогам обучения все наблюдатели четко знали функционал всех участников выборного процесса, как правильно подсчитать голоса, где могут быть нарушения и как их предотвратить. Избирательный процесс был максимально открытым и легитимным.

По итогу выборы завершились с хорошим результатом. В Государственную Думу прошли три кандидата от партии «Единая Россия» и один от «Новых людей». Жители области в очередной раз проявили высокую гражданскую активность и сделали свой выбор, хотя провокаций и фейковых вбросов в период выборов было предостаточно. Подчеркиваю, что именно от участия или неучастия граждан в выборах зависит дальнейшая жизнь региона и нашей страны.

Жалоб и нареканий на избирательные процессы практически не наблюдалось. На федеральном уровне по качеству проведения легитимных выборов мы показали отличный результат и стали одним из ведущих регионов по стране.

Подводя итог 2021 года, хочется отметить, что в любом деле важна работа команды. Радует, когда люди хотят делать лучше и доби-

ваться большего именно потому, что ответственно относятся к делу и наслаждаются работой.



Петр ВАТУТИН,
депутат Архангельской городской Думы:

– На мой взгляд, главные позитивные события в стране в ушедшем году происходили в мире спорта. Это Чемпионат Европы по футболу и успехи российских спортсменов на Олимпийских играх в Токио. Футбольные матчи, Олимпийские игры подарили всем нам массу положительных эмоций.

Главным событием в личном плане считаю результат своей общественной деятельности. В этом году удалось помочь многим жителям Соломбалы.

Прежде всего это так называемые малые дела – решение локальных вопросов: ремонтные работы в жилых домах, помощь в благоустройстве дворов и своде аварийных топей, ремонт мостовых, решение проблем по затоплению дворов и многое другое. В таких случаях, когда удается добиться результата, всегда получаешь позитивные эмоции и новый заряд энергии.

Также 2021 год принес несколько хороших новостей для большинства соломбалцев. Прояснилась ситуация с ремонтом набережной Седова: строительство возобновят в 2023 году.

В 2022-м начнется ремонт ул. Маяковского. Все мы очень ждем этого события, так как это, пожалуй, одна из самых «убитых» дорог Соломбалы.

В прошедшем году принято решение о введении льготного проезда на теплоходах для жителей островных территорий старше 70 лет. По этому вопросу ко мне неоднократно поступали обращения жителей Хабарки. Надеюсь, что в этом году они смогут воспользоваться этой льготой.

Муниципалитет выплатит компенсацию

Собственников жилья, включенного в программу переселения, просят обратиться в администрацию Архангельска

Муниципалитет готов в 2022 году выплатить компенсацию собственникам аварийного жилья. Речь идет о домах, признанных аварийными в результате физического износа до 1 января 2017 года.

Глава Архангельска **Дмитрий Морев** обратился к горожанам с просьбой сообщить свои контактные данные в администрацию города, чтобы получить денежное возмещение.

– С 19 по 25 января было принято 560 звонков от граждан, на Viber поступило 39 обращений, на WhatsApp – 15 обращений, на электронную почту 100 писем. 59 собственников на-

правили документы для заключения соглашений, с 27 из них соглашения об изъятии жилых помещений заключены, – сообщила заместитель директора департамента городского хозяйства **Ольга Худякова**.

Нередки ситуации, когда фактически люди не проживают по месту регистрации, переехали в другой город или регион, сменили номер телефона. Однако за ними сохраняется право на получение жилья либо денежного возмещения (для собственников).

Просим горожан ознакомиться со списком адресов: если вы или ваши родные, друзья являются нанимателями или собственниками жилья в данных домах и еще не сообщили актуальные контакты, сообщите их в администрацию Архангельска.

КОНТАКТНЫЕ ДАННЫЕ МОЖНО СООБЩИТЬ:

через сообщения в сервисах: Viber: 8-931-413-69-05; 8-921-078-53-77 (только для сообщений, без звонков)

WhatsApp: 8-921-486-86-38; 8-921-486-66-95 (только для сообщений, без звонков)

по телефонам (для собственников): 607-445, 607-171, 607-274, 607-271;

по телефонам (для нанимателей): 607-231; 607-278; 607-389; 607-372, 607-558, 607-559;

по электронной почте dmi@arhcity.ru;

лично в отдел по жилищным вопросам по адресу: г. Архангельск, пл. В. И. Ленина, д. 5, «Центр муниципальных услуг», в рабочие дни с понедельника по пятницу с 9:00 по 16:00.

Перечень многоквартирных домов, признанных аварийными до 1 января 2017 года и включенных в адресную программу Архангельской области «Переселение граждан из аварийного жилищного фонда на 2019–2025 годы»

№ п/п	Адрес многоквартирного дома
1	2
1	просп. Ломоносова, д. 21
2	ул. Выучейского, д. 45
3	наб. Георгия Седова, д. 9
4	пос. Расчалка 1 Линия, д. 11
5	ул. Мореплавателей, д. 5
6	просп. Ленинградский, д. 373
7	просп. Ленинградский, д. 384, корп. 1
8	просп. Ломоносова, д. 109
9	ул. Павла Усова, д. 31, корп. 1
10	ул. Индустриальная, д. 15
11	ул. Попова, д. 52
12	ул. Попова, д. 56
13	ул. Гуляева, д. 103
14	ул. Ильича, д. 50, корп. 1
15	ул. Орджоникидзе, д. 24
16	ул. Логинова, д. 74
17	ул. Республиканская, д. 19
18	ул. Воскресенская, д. 37
19	ул. Колхозная, д. 19
20	просп. Ломоносова, д. 27
21	ул. Адмирала Макарова, д. 41
22	ул. Зеньковича, д. 21
23	ул. Матросова, д. 8
24	ул. Тяговая, д. 6
25	ул. Цигломенская, д. 33
26	ул. Цигломенская, д. 39
27	ул. Выучейского, д. 53
28	ул. Павла Усова, д. 5, корп. 1
29	ул. Революции, д. 29, корп. 1
30	пер. Двинской, д. 6
31	ул. Краснофлотская, д. 45
32	ул. Орджоникидзе, д. 26, корп. 1
33	ул. Ярославская, д. 79
34	просп. Ленинградский, д. 11
35	ул. Адмирала Кузнецова, д. 3
36	ул. Володарского, д. 80, корп. 1
37	ул. Павла Усова, д. 27
38	ул. Поморская, д. 68, корп. 1
39	ул. Урицкого, д. 32, корп. 1
40	ул. Ярославская, д. 52, корп. 1
41	пер. Ленинградский 1-й, д. 6
42	ул. Доковская, д. 6
43	ул. Железнодорожная, д. 3
44	просп. Троицкий, д. 61, корп. 1
45	ул. Авиационная, д. 68
46	ул. Горького, д. 4
47	ул. Репина, д. 9
48	ул. Титова, д. 4
49	просп. Обводный Канал, д. 8, корп. 3
50	ул. Котласская, д. 14
51	ул. Красных маршалов, д. 10
52	ул. Репина, д. 11
53	ул. Романа Куликова, д. 3, корп. 2
54	ул. Северодвинская, д. 67
55	ул. Северодвинская, д. 69
56	ул. Емецкая, д. 11
57	ул. Морская, д. 3
58	ул. Котовского, д. 2
59	ул. Победы, д. 59
60	ул. Юнг Военно-Морского Флота, д. 34, корп. 2
61	просп. Ленинградский, д. 377
62	ул. Динамо, д. 24
63	ул. Пирсовая, д. 76
64	просп. Обводный Канал, д. 59
65	ул. Гагарина, д. 36
66	ул. Горького, д. 5
67	ул. Маяковского, д. 50
68	ул. Ильича, д. 46, корп. 1
69	ул. Орджоникидзе, д. 7
70	ул. Победы, д. 50

№ п/п	Адрес многоквартирного дома
1	2
71	ул. Победы, д. 54
72	ул. Шабалина, д. 7
73	ул. Калинина, д. 18
74	ул. Мира, д. 8
75	ул. Севстрой, д. 20
76	ул. Шкулева, д. 15
77	просп. Обводный Канал, д. 61
78	просп. Обводный Канал, д. 63
79	ул. Республиканская, д. 7
80	ул. Динамо, д. 27
81	ул. Котласская, д. 2
82	ул. Кочуринская, д. 50
83	ул. Пирсовая, д. 68
84	ул. Розы Люксембург, д. 42
85	ул. Суфтина, д. 27
86	просп. Ленинградский, д. 312
87	просп. Ленинградский, д. 384, корп. 2
88	просп. Советских Космонавтов, д. 194
89	ул. Гайдара, д. 21, корп. 1
90	ул. Маяковского, д. 60
91	ул. Попова, д. 50, корп. 1
92	ул. Советская, д. 77
93	ул. Бергавинова, д. 3
94	ул. Горького, д. 13
95	ул. Кутузова, д. 13
96	ул. Орджоникидзе, д. 24, корп. 1
97	ул. Орджоникидзе, д. 24, корп. 3
98	ул. Целлюлозная, д. 23
99	ул. Вельможного, д. 9
100	ул. Емецкая, д. 7
101	ул. Лесотехническая, д. 7
102	ул. Лодемская, д. 49
103	ул. Льва Толстого, д. 33
104	ул. Победы, д. 156
105	ул. Победы, д. 20, корп. 4
106	ул. Победы, д. 57
107	ул. Школьная, д. 78
108	ул. Адмирала Кузнецова, д. 22, корп. 1
109	ул. Лесотехническая, д. 9
110	ул. Лесозспортная, д. 4
111	ул. Матросова, д. 3
112	ул. Островная, д. 8
113	ул. Пирсовая, д. 64
114	ул. Пустошного, д. 25
115	ул. Родионова, д. 17
116	ул. Рыбацкая, д. 4
117	ул. Стивидорская, д. 1
118	ш. Лахтинское, д. 130
119	просп. Новгородский, д. 111
120	ул. Гуляева, д. 122
121	ул. Орджоникидзе, д. 14
122	ул. Вологодская, д. 12
123	ул. Вологодская, д. 1, корп. 2
124	ул. Вологодская, д. 57
125	просп. Ломоносова, д. 33, корп. 1
126	ул. Гагарина, д. 39, корп. 1
127	ул. Гуляева, д. 121
128	ул. Котласская, д. 24
129	ул. Красных маршалов, д. 17
130	ул. Красных маршалов, д. 2, корп. 1
131	ул. Ленина, д. 12
132	ул. Ленина, д. 14
133	ул. Маймаксанская, д. 100
134	ул. Маяковского, д. 9
135	ул. Октябрьская, д. 30
136	ул. Павла Усова, д. 7
137	ул. Победы, д. 85
138	ул. Попова, д. 50
139	ул. Розы Люксембург, д. 55
140	ул. Ударников, д. 11
141	ул. Катарина, д. 4

№ п/п	Адрес многоквартирного дома
1	2
142	ул. Катарина, д. 5
143	ул. Катарина, д. 6
144	ул. Катарина, д. 9
145	ул. Победы, д. 22
146	ул. Судоремонтников, д. 10
147	ул. Судоремонтников, д. 11
148	ул. Судоремонтников, д. 9
149	ул. Театральная, д. 55
150	ул. Торговая, д. 109
151	ул. Победы, д. 56, корп. 1
152	просп. Ломоносова, д. 226, корп. 1
153	ул. Гвардейская, д. 16
154	ул. Карельская, д. 55
155	ул. Кировская, д. 5
156	ул. Красина, д. 25
157	ул. Нахимова, д. 10
158	ул. Нахимова, д. 9
159	ул. Орджоникидзе, д. 16
160	ул. Пустошного, д. 27
161	ул. Родионова, д. 4
162	ул. Тяговая, д. 43
163	ул. Рыбацкая, д. 5
164	ул. Севстрой, д. 19
165	ул. Выучейского, д. 60
166	наб. Георгия Седова, д. 11
167	просп. Ленинградский, д. 361
168	ул. Буденного, д. 4
169	ул. Гагарина, д. 31, корп. 1
170	ул. Дружбы, д. 22
171	ул. Мещерского, д. 16
172	ул. Суфтина, д. 1
173	ул. Целлюлозная, д. 12
174	ш. Маймаксанское, д. 16
175	просп. Ленинградский, д. 369
176	просп. Обводный Канал, д. 117
177	просп. Обводный Канал, д. 143, корп. 2
178	просп. Советских Космонавтов, д. 196
179	ул. Володарского, д. 45
180	ул. Декабристов, д. 6, корп. 1
181	ул. Калинина, д. 29, корп. 1
182	ул. КЛДК, д. 24
183	ул. КЛДК, д. 97
184	ул. Колхозная, д. 27
185	ул. Коммунальная, д. 2
186	ул. Котласская, д. 22
187	ул. Котласская, д. 6
188	ул. Красина, д. 33
189	ул. Красных маршалов, д. 16
190	ш. Маймаксанское, д. 18
191	ул. Мичурина, д. 12
192	ул. Победы, д. 146
193	ул. Портовая, д. 2
194	ул. Речная, д. 22, корп. 1
195	ул. Садовая, д. 18, корп. 3
196	просп. Обводный Канал, д. 80
197	просп. Ленинградский, д. 335
198	ул. Лесозаводская, д. 12
199	ул. Цигломенская, д. 29
200	ул. Доковская, д. 25
201	ул. Буденного, д. 10
202	ул. Колхозная, д. 30
203	ул. Нагорная, д. 42
204	ул. Павла Усова, д. 3, корп. 1
205	ул. Театральная, д. 49
206	ул. Транспортная, д. 14
207	просп. Советских Космонавтов, д. 114
208	ул. Калинина, д. 4
209	ул. Павла Усова, д. 41
210	ул. Суфтина, д. 11
211	ул. Бергавинова, д. 13

№ п/п	Адрес многоквартирного дома
1	2
212	ул. Партизанская, д. 48
213	ул. Победы, д. 32
214	ул. Кедрова, д. 20, корп. 1
215	ул. Терехина, д. 42
216	ул. Советская, д. 55
217	ул. Горького, д. 3
218	ул. Тельмана, д. 7
219	ул. Красных партизан, д. 35
220	ул. Адмирала Макарова, д. 9, корп. 2
221	ул. Дружбы, д. 27
222	ул. Нахимова, д. 13
223	ул. Стивидорская, д. 5
224	просп. Обводный Канал, д. 15, корп. 5
225	просп. Обводный Канал, д. 27
226	ул. Вологодская, д. 33
227	ул. Орджоникидзе, д. 8
228	ул. Павла Усова, д. 39
229	ул. Партизанская, д. 43
230	ул. Попова, д. 55
231	ул. Розы Люксембург, д. 73, корп. 2
232	ул. Суфтина, д. 3
233	ул. Шенкурская, д. 20
234	ул. Георгия Иванова, д. 12
235	ул. Котовского, д. 9
236	ул. Лермонтова, д. 29, корп. 1
237	ул. Михаила Новова, д. 17
238	ул. Победы, д. 132, корп. 2
239	ул. Победы, д. 144
240	ул. Победы, д. 52
241	ул. Проезжая, д. 20
242	ул. Рыбацкая, д. 22
243	ул. Терехина, д. 51
244	ул. Юности, д. 4
245	пер. Одиннадцатый, д. 9
246	ул. Володарского, д. 80
247	ул. Доковская, д. 3
248	ул. Котласская, д. 12
249	ул. Поморская, д. 67
250	ул. Розы Люксембург, д. 10
251	ул. Севстрой, д. 2, корп. 3
252	ул. Урицкого, д. 46
253	ул. Кирпичного завода, д. 21
254	ул. Водоемная, д. 8
255	ул. Красных маршалов, д. 1
256	ул. Свободы, д. 55, корп. 1
257	ул. Карла Маркса, д. 42
258	ул. Советская, д. 50
259	ул. Шилова, д. 31
260	ул. Ярославская, д. 73
261	ш. Маймаксанское, д. 9
262	ул. Котласская, д. 4
263	ул. Логинова, д. 68
264	ул. Нагорная, д. 55, корп. 1
265	ул. Горького, д. 8
266	ул. Каботажная, д. 3
267	ул. Орджоникидзе, д. 24, корп. 2
268	ул. Вычегодская, д. 4
269	ул. Мира, д. 4
270	ул. Пирсовая, д. 54
271	ул. Пирсовая, д. 55
272	ул. Пирсовая, д. 56
273	ул. Пирсовая, д. 57
274	ул. Пирсовая, д. 61
275	ул. Пирсовая, д. 62
276	ул. Пирсовая, д. 65
277	ул. Пирсовая, д. 67
278	ул. Машиностроителей, д. 4
279	пер. Широкий, д. 9
280	ул. Доковская, д. 7
281	пер. Двинской, д. 7
282	ул. Буденного, д. 5

№ п/п	Адрес многоквартирного дома
1	2
283	ул. Гагарина, д. 39
284	ул. Емецкая, д. 9, корп. 1
285	ул. Кировская, д. 7
286	ул. Мирная, д. 34
287	ул. Морская, д. 1
288	ул. Петра Стрелкова, д. 11
289	ул. Победы, д. 40, корп. 1
290	ул. Рыбацкая, д. 16
291	ул. Транспортная, д. 16
292	ул. Фрунзе, д. 39
293	ул. Фрунзе, д. 41
294	ул. Михаила Новова, д. 29
295	ул. Партизанская, д. 28, корп. 1
296	ул. Зеньковича, д. 30
297	ул. Гидролизная, д. 11
298	ул. Комсомольская, д. 48
299	просп. Никольский, д. 116
300	ул. Декабристов, д. 8
301	ул. Мостовая, д. 22
302	пер. Одиннадцатый, д. 1
303	ул. Бергавинова, д. 8
304	ул. Выучейского, д. 84
305	ул. Кольская, д. 19
306	ул. Сурповская, д. 49
307	ул. Теснанова, д. 20
308	пер. Двинской, д. 4
309	ул. Калинина, д. 14
310	ул. Колхозная, д. 20
311	ул. Колхозная, д. 22
312	ул. Михаила Новова, д. 18
313	ул. Пионерская, д. 149
314	ул. Победы, д. 24, корп. 2
315	ул. Проезжая, д. 18
316	ул. Проезжая, д. 24
317	ул. Чкалова, д. 7
318	ул. Чкалова, д. 9
319	ул. Энтузиастов, д. 44, корп. 2
320	ул. Гагарина, д. 41
321	ул. Партизанская, д. 12
322	ул. Петра Стрелкова, д. 14
323	ул. Петра Стрелкова, д. 9
324	ул. Буденного, д. 3
325	пер. Одиннадцатый, д. 6
326	ул. Урицкого, д. 6
327	ул. Железнодорожная, д. 9
328	ул. Колхозная, д. 28
329	ул. Красносельская, д. 16
330	ул. Победы, д. 104, корп. 1
331	наб. Георгия Седова, д. 12
332	ул. Володарского, д. 83
333	ул. Выучейского, д. 63, корп. 1
334	ул. Коммунальная, д. 5
335	ул. Романа Куликова, д. 3, корп. 3
336	ул. Физкультурников, д. 42
337	ул. Соловецкая, д. 11
338	ул. КЛДК, д. 93
339	ул. Лермонтова, д. 29
340	ул. Вычегодская, д. 15, корп. 3
341	ул. Нахимова, д. 12
342	ул. Нахимова, д. 4
343	ул. Гагарина, д. 26
344	ул. Гагарина, д. 30
345	ул. Володарского, д. 34, корп. 1
346	ул. Серафимовича, д. 33
347	

Неважно людям, кто построит дом или дорогу

Местное самоуправление – неотъемлемая часть системы публичной власти в государстве

Александр НИКОЛАЕВ

Поправки к Конституции РФ, одобренные гражданами в ходе общероссийского голосования, вступили в силу полтора года назад, 4 июля 2020 г.

В числе важнейших изменений получил свое конституционное закрепление принцип единства системы публичной власти, который предполагает согласованное действие различных уровней власти как единого целого, во благо граждан, общества, государства.

Реформа местной власти необходима, ведь она ближе всего к людям, считает председатель Комитета Госдумы по государственному строительству и законодательству доктор юридических наук, профессор Павел Крашенинников.

БАЗОВЫЕ ВОПРОСЫ ПУБЛИЧНОЙ ВЛАСТИ

Законодателем проведена серьезная работа по реализации новых конституционных норм.

Базовые вопросы функционирования публичной власти на федеральном уровне нашли свое закрепление в принятых законах о правительстве РФ и о Государственном Совете РФ. Существенные изменения были внесены в закон о Конституционном Суде.

21 декабря 2021 г. президент РФ подписал Федеральный закон № 414-ФЗ «Об общих принципах организации публичной власти в субъектах Российской Федерации». И уже с 21 декабря действует часть его положений. Например, основы взаимодействия органов власти в регионах.

Внесенный 16 декабря законопроект «Об общих принципах организации местного самоуправления в единой системе публичной власти» посвящен организации местного самоуправления и является следующим этапом в выстраивании единой системы публичной власти в стране.

ПРИРОДА МУНИЦИПАЛИТЕТОВ

Из Конституции РФ (ст. 12, 130, 132) следует, что местное самоуправление, являясь неотъемлемой частью системы публичной власти в государстве, участвует в реализации ее задач и функций в рамках конституционных полномочий, с учетом особенностей своего конституционно-правового статуса, своей специфики как формы осуществления народом принадлежащей ему власти на местном уровне.

Кстати, Конституционный Суд РФ еще в 1997 году в постановлении от 24 января 1997 г. № 1-П рассматривал местное самоуправление именно как уровень публичной власти. И затем неоднократно указывал на объективную необходимость взаимодействия органов местного самоуправления с органами государственной власти субъекта Федерации, призванных

создавать условия для обеспечения устойчивого и комплексного социально-экономического развития в пределах всей территории данного субъекта.

Законопроект о местном самоуправлении является следующим этапом в выстраивании единой системы публичной власти в стране.

В законопроекте подробно раскрывается природа, содержание и механизмы работы муниципалитетов.

В соответствии с конституционными основами единства публичной власти законопроектом выстраивается обновленная модель организации и деятельности органов местного самоуправления.

Законопроект предусматривает упрощение системы местного самоуправления, уточнение компетенции его органов как наиболее приближенного к населению уровня власти.

Концептуально законопроект исходит из того, что основная задача местного самоуправления – решение местных вопросов, обеспечение комфортной жизни людей на уровне населенных пунктов. Именно это предусмотрено ст. 130 Конституции РФ и следует из Европейской хартии местного самоуправления.

Отсюда следует и предлагаемое в ст. 1 проекта понятие местного самоуправления. Местное самоуправление – признаваемая и гарантируемая Конституцией РФ форма самоорганизации граждан в целях самостоятельного решения вопросов непосредственности населения (вопросов местного значения) в пределах полномочий, предусмотренных законом.

ОДИН УРОВЕНЬ МЕСТНОЙ ВЛАСТИ

В основу устройства местной власти предполагается заложить не территориальный, а популяционный принцип. Одно из основных новшеств законопроекта, вызывающих острую дискуссию общества, – это переход на одноуровневую систему органов местного самоуправления.

Новелла учитывает высокую дотационность небольших муниципалитетов, а также широко применяемую практику перераспределения полномочий с поселенческого уровня на региональный или передачи поселениями своих полномочий органам муниципальных районов (в отдельных случаях вплоть до 100%). Одноуровневая система позволит повысить эффективность местных органов власти, укрепить финансовую основу их деятельности. В итоге мы избавимся от бесконечного перераспределения полномочий между администрациями поселений и администрациями муниципальных районов и городских округов.

Да, не меньше чем в два раза сократится количество муниципальных образований. Сейчас их – более 20 тысяч. Причем преобладающее число – именно поселенческий уровень. Но не секрет, что в поселениях уже давно не хватает кадров и ресурсов для эффективного решения вопросов на местах. В подавляющем большинстве слу-



чаев администрация поселений все равно переадресует людей на уровень выше. А муниципальный район также не горит желанием взваливать на себя дополнительную ответственность. В итоге граждане не знают куда идти. И местное самоуправление именно как инструмент решения местных вопросов не работает.

Кстати, уже довольно давно идет процесс сокращения неэффективных муниципалитетов. Еще в 2015–2017 гг. в регионах активизировался процесс укрупнения муниципальных образований и преобразования двухуровневой системы местного самоуправления (муниципальные районы с городскими и сельскими поселениями) в одноуровневую (путем образования городских округов).

Еще одним катализатором процесса укрупнения муниципалитетов стали принятые весной 2019 г. поправки в Федеральный закон «Об общих принципах организации местного самоуправления в Российской Федерации», которыми был введен новый вид муниципальных образований – муниципальный округ. В результате уже по состоянию на 1 января 2021 г. в субъектах РФ появилось 100 муниципальных образований. В числе лидеров – Пермский край (18), Ставропольский край (16), Кемеровская область (13) и Нижегородская область (11).

«МАТРЕШЕЧНЫЕ» МУНИЦИПАЛИТЕТЫ

Причинами укрупнения муниципальных образований стали не только управленческие, но и социальные и экономические проблемы.

Действующий закон предусматривает 8 видов муниципальных образований. Есть «матрешечные» – это муниципальные районы, в которые входят городские или сельские поселения. Есть и городской округ с внутригородским делением на районы.

Законопроектом предлагается оставить только 3 вида муници-

пальных образований. Основное деление будет на городские округа и муниципальные округа. С учетом особенностей организации городского хозяйства в городах федерального значения (Москва, Санкт-Петербург, Севастополь) как вид муниципальных образований сохранятся внутригородские территории.

Ключевая мысль законопроекта – муниципалитеты должны надеяться тем объемом полномочий, который они в состоянии эффективно реализовать.

Критерии разграничения на городские и муниципальные округа также сохраняются. Это действующие в настоящее время требования: к количеству населения, проживающего в городах, к площади территории городского округа и к общей плотности населения на территории муниципального образования.

Городские округа формируются вокруг крупных городских центров с большой плотностью населения. При этом в состав территории городского округа также могут входить территории сельских населенных пунктов, не являющихся муниципальными образованиями (ч. 3 ст. 9 проекта).

Муниципальные округа – это территории с меньшей плотностью населения, которое проживает в основном в небольших населенных пунктах. Они в основном поглотят муниципальные районы и, соответственно, поселения.

Законопроект более прочно встраивает местную власть в систему управления страной.

ГОЛОВОЛОМКА ДЛЯ ГРАЖДАН

Следующая важная проблема – это полномочия по вопросам местного значения.

Действующий закон содержит 9 статей, которые закрепляют разные перечни вопросов местного значения, права органов местного самоуправления, а также их полномочия.

Вопросы местного значения являются одним из главных элементов компетенции органов местного самоуправления, но при этом нередко происходит путаница между полномочиями разных публичных органов власти, закрепленными в отраслевых федеральных законах.

От такой головоломки страдают не столько чиновники, сколько граждане, поскольку нет понимания, кто за что отвечает. Законопроектом предлагается закрепить непосредственно полномочия органов местного самоуправления (ст. 32).

Предложены два перечня полномочий:

1) неотъемлемые полномочия (неотъемлемые – значит, нельзя отменить), направленные на непосредственное решение местных задач (ч. 1 ст. 32). Этот перечень закрытый (!) и включает в себя 27 пунктов. Он, конечно же, одинаковый для городских и муниципальных округов. Это, например, вопросы бюджета, благоустройства, развития внутридворовых территорий, обеспечение доступности медицинской помощи, создание условий для обеспечения жителей услугами организаций культуры, организации досуга, массового отдыха жителей и так далее.

2) за исключением неотъемлемых полномочий регион может принять решение о перераспределении ряда полномочий в конкретном муниципальном образовании и осуществлении их на региональном уровне. Это может касаться, например, вопросов разработки и утверждения программ комплексного развития систем коммунальной инфраструктуры, программ комплексного развития транспортной инфраструктуры и др. Соответствующий перечень состоит из 28 пунктов.

Законопроект исходит из идеи, что полномочия могут перераспределяться как полностью, так и в части, и могут распространяться как на все муниципальные образования, так и на конкретные.

Проект уточняет компетенцию органов местного самоуправления, что позволит, во всяком случае законодательно, покончить с путаницей при распределении полномочий между регионом и муниципалитетом. А граждане смогут по-

нять – в каком случае нужно идти в муниципалитет за решением вопроса, а когда на уровень выше. Здесь, конечно, основной критерий, что за полномочиями должны следовать соответствующие финансы, и если регион понимает, что органы местного самоуправления не в состоянии исполнить эти полномочия в рамках местного бюджета, то и передавать такие полномочия на муниципальный уровень не нужно.

Для людей неважно, какой уровень власти отвечает за то, что будут построены дома, отремонтированы дороги, обеспечены места в детских садах дети и так далее. На муниципальном уровне должны оставаться те полномочия, с которыми органы местного самоуправления могут справиться и на которые у них достаточно средств в местном бюджете. Необеспеченных полномочий быть не должно. Этот постулат отражен и в Европейской хартии местного самоуправления, которая исходит из того, что финансовые ресурсы органов местного самоуправления должны быть соразмерны полномочиям, предоставленным им Конституцией или законом (ст. 9).

Общая структура органов местного самоуправления по проекту остается неизменной. Ее составляют представительный орган муниципального образования, глава муниципального образования, местная администрация. Также в муниципалитете может быть создан контрольно-счетный орган муниципального образования и иные органы, предусмотренные уставом муниципального образования.

КАК ИЗБРАТЬ ГЛАВУ?

Сокращается число способов избрания главы муниципального образования (этот вопрос, так же как и сейчас, решается законом субъекта РФ). Остаются муниципальные выборы. Также глава муниципалитета может быть избран представительным органом муниципального образования из своего состава либо из числа кандидатов, представленных главой региона.

Избрание руководителя муниципалитета из числа кандидатов, предложенных высшим должност-

Речь идет об укрупнении территорий муниципалитетов и сокращении их общего количества. При этом структура органов и должностных лиц местного самоуправления существенно упрощается, обеспечивается консолидация и прозрачность средств местных бюджетов. Поэтому переход на одноуровневую систему должен быть прописан очень детально и четко

ным лицом субъекта РФ, – это новелла, которая закрепляет единство публичной власти.

При этом глава, избранный из числа кандидатов, предложенных высшим должностным лицом, всегда возглавляет местную администрацию и исполняет и представительские функции, и функции «сити-менеджера». В остальных случаях – на усмотрение муниципалитета.

Важно, что в соответствии с принципом единства системы публичной власти укрепляется и статус главы муниципального образования. Глава, возглавляющий местную администрацию и, следовательно, осуществляющий исполнительную власть в муниципалитете, одновременно замещает государственную должность субъекта РФ и муниципальную должность.

Для всех должностных лиц местного самоуправления устанавливается единый срок полномочий – пять лет. При этом в развитие положений закона «Об общих принципах организации публичной власти в субъектах Российской Федерации» усиливается ответственность глав муниципальных образований и глав местных администраций перед высшим должностным лицом субъекта Федерации.

И ОТРЕШИТЬ ОТ ВЛАСТИ

Для людей важно, чтобы власть работала как единый механизм, поэтому если глава муниципалитета по каким-то показателям не справляется, то высшее должностное лицо субъекта сможет применить меры взыскания – предупреждение, выговор, вплоть до отрешения от должности.

Во-первых, за неисполнение или ненадлежащее исполнение переданных муниципалитету от региона полномочий вынести предупреждение, объявить выговор главе муниципального образования, главе местной администрации и отрешить их от должности, если в течение 1 месяца не были устранены основания для предупреждения, выговора (ст. 29).

Во-вторых, одним из оснований для удаления главы муниципального образования в отставку является систематический срыв показателей эффективности деятельности органов местного самоуправления, которые закреплены указами президента РФ. С соответствующей инициативой глава субъекта вправе обратиться в представительный орган муниципального образования (ст. 21).

Важно отметить, что эти меры могут применяться независимо от способа избрания главы или способа назначения руководителя местной администрации.

Новеллы позволят повысить эффективность местного самоуправления, будут способствовать лучшей организации и развитию муниципалитетов и, как следствие, помогут гражданам оперативно решать свои вопросы на местном уровне.

Законопроектом обеспечивается исполнение ряда решений Конституционного Суда РФ. Предусматривается, что официальным опубликованием муниципального правового акта считается первая публикация его полного текста в периодическом печатном издании, распространяемом в соответствующем муниципальном образовании, или первое размещение (опубликование) в сетевом издании.

Предлагается норма, на основании которой избрание главы му-

ниципального образования в соответствии с законом субъекта РФ и уставом муниципального образования представительным органом муниципального образования из своего состава проводится, как правило, на первом заседании представительного органа муниципального образования нового созыва.

РОЛЬ НАСЕЛЕНИЯ

Законопроектом уточняется перечень форм участия населения в осуществлении местного самоуправления.

Глава 5 «Непосредственное осуществление населением местного самоуправления и участие населения в осуществлении местного самоуправления» детально регламентирует такие важные для местного самоуправления институты, как территориальное общественное самоуправление, инициативные проекты, староста сельского населенного пункта.

Если глава муниципалитета не справляется, то высшее должностное лицо субъекта сможет применить меры взыскания – вплоть до отрешения от должности.

В связи с переходом на одноуровневую систему органов местного самоуправления упоминание о сходе граждан, осуществляющем полномочия представительного органа муниципального образования, исключается. При этом возможность проведения схода граждан сохраняется. Такие формы участия населения в осуществлении местного самоуправления, как конференция граждан, собрание делегатов в соответствии с законопроектом, являются элементами осуществления территориального общественного самоуправления и подробно описываются в соответствующих статьях.

Законопроектом предлагаются положения о международных и внешнеэкономических связях органов местного самоуправления (глава 9). В настоящее время характерны пробелы в части осуществления международного сотрудничества органами местного самоуправления. В отсутствие надлежющего федерального регулирования субъекты Федерации и органы местного самоуправления самостоятельно принимают соответствующие акты, которые впоследствии зача-

стую признаются судами противоречащими федеральному законодательству. Проект снимает указанные вопросы.

Важной частью законопроекта являются его переходные положения. Основная часть положений вступает в силу с 1 января 2023 г. Отдельные главы (в том числе общие положения законопроекта) вступают в силу со дня его официального опубликования. При этом до 1 января 2028 г. устанавливается переходный период, в течение которого осуществляется переход к одноуровневой организации местного самоуправления. Новые выборы в упраздняемые муниципалитеты не проводятся.

ЗАКОНОПРОЕКТ БОЛЬШОЙ, СЛОЖНЫЙ

С ним нужно работать очень скрупулезно и внимательно, в тесном взаимодействии с обществом, региональной и местной властью.

Ключевая мысль, заложенная в этом законопроекте, – муниципалитеты должны наделяться тем объемом полномочий, который они в состоянии качественно и эффективно для своих жителей реализовать.

Конечно, речь идет об укрупнении территорий муниципалитетов и сокращении их общего количества. При этом структура органов и должностных лиц местного самоуправления существенно упрощается, обеспечивается консолидация и прозрачность средств местных бюджетов. Поэтому переход на одноуровневую систему должен быть прописан очень детально и четко, все нормы должны быть выверены, чтобы переход на практике произошел без серьезных проблем и максимально были защищены все права.

Что же касается местных полномочий, то проект предусматривает диверсифицированный подход в зависимости от возможностей муниципалитетов и потребностей регионов. Это тоже очень важная новелла. Поэтому, конечно, здесь тоже нужно подходить с осторожностью и учитывать мнения всех заинтересованных сторон.

В случае поддержки законопроекта в первом чтении предлагается месяц для представления поправок к законопроекту.

При поддержке депутата


В гимназии № 25 поздравили и наградили победителей олимпиад и участников конкурсов «Учитель года» и «Ученик года».

Это традиционный слет за честь гимназии. Его проводят вот уже 20 лет, в этом году состоялось юбилейное мероприятие.

– Понятно, что в условиях пандемии мы не можем провести слет в большом формате, но нам важно хотя бы в усеченном виде, собрав ребят небольшими группами, поздравить и наградить всех.

Сегодня мы чествовали победителей и призеров муниципальных конкурсов «Учитель года» и «Ученик года».

Победителям и участникам, а также учителям вручили замечательные подарки от депутата Архангельского облсобрания Александра Фролова, – рассказал директор гимназии № 25 Владимир Меженный.



Стратегия Северодвинска 2030 – это проекция в будущее

Российский приоритет – развитие северных территорий и активное освоение Арктики

Александр НИКОЛАЕВ

Эта задача отныне постоянно в повестке дня на разных уровнях власти. И неслучайно в рамках очередного этапа Общероссийского форума стратегов, который ежегодно, уже 19 лет, проходит осенью в Санкт-Петербурге, был объявлен конкурс «Лучшая реализующаяся стратегия в Арктике» (КМС-2021). Администрация Северодвинска стала победителем этого престижного конкурса. О том, что стало основой для лидерских позиций, рассказывает глава Северодвинска Игорь Скубенко.

– Сегодня Северодвинск занимает ведущее место в социально-экономическом развитии Арктической зоны России и имеет хорошие перспективы в своем развитии. Участие в любом федеральном, региональном конкурсе – это и хорошая школа для муниципалитета, и определенный шанс для перспективного развития, и, наконец, это важно для престижа города.

Стратегией мы начали заниматься давно, вдумчиво оценивали факторы развития, которые можно положить в основу.

ОТПРАВНАЯ ТОЧКА – ЗАПРОС ОБЩЕСТВА

Стратегия Северодвинска 2030 – это проекция в будущее. Она состоит из основных приоритетных направлений преобразования «организма» города.

Чтобы решить эту задачу, необходимо обеспечивать жизнедеятельность территории, поддерживать и прикладывать дополнительные усилия для ее сбалансированного развития. Сегодня отправной точкой должен стать запрос общества. Кроме дома и работы человеку нужна точка притяжения для самореализации и общения. Эти же принципы сегодня декларируются на государственном уровне. Поэтому жизненно необходимо участие северодвинцев в строительстве завтрашнего дня.

Не скажу, что было просто привлечь людей к формированию видения будущего своего города. Было создано 20 рабочих групп по направлениям, около 200 человек обсуждали эти вопросы в сети Интернет, мы провели 2 стратегические сессии. Далее следует процесс реализации, а он не менее сложный. Но то, что удалось объединить людей в процессе обсуждения и создания стратегии, стало хорошей основой для движения вперед.

В формировании стратегии развития города уже на начальном этапе участвовали эксперты из разных сфер деятельности: науки и образования, культуры и спорта, крупного промышленного производства и малого предпринимательства, представители общественных организаций, муниципального управления.

Статус «моногорода» дает дополнительные возможности городу и, конечно, пристальное внимание со стороны федерального центра и региона. А Северодвинску, выполняющему стратегические задачи для страны, это важно



Сформулировали приоритетные направления развития Северодвинска до 2030 года. Нашей задачей было повысить заинтересованность и вовлечь всех жителей Северодвинска в строительство общего будущего.

Нужно отметить и еще один факт. Северодвинск – крупнейший арктический промышленный моногород, который со дня своего основания решает государственные задачи по укреплению обороноспособности страны.

Статус «моногорода» дает дополнительные возможности городу и, конечно, пристальное внимание со стороны федерального центра и региона. А Северодвинску, выполняющему стратегические задачи для страны, это важно.

ПЕРСПЕКТИВЫ РАЗВИТИЯ ОПРЕДЕЛЯЕТ ГОСУДАРСТВО

Перспективы развития Северодвинска зависят от государственной политики по реализации программы вооружений РФ в части строительства атомных подводных кораблей и решений в направлении освоения арктических территорий, и в первую очередь нефтегазовых месторождений.

С учетом влияния внешних и внутренних факторов, региональных тенденций развития, а также макроэкономических условий, которые характерны для развития российской экономики, были рассмотрены три сценария социально-экономического развития МО «Северодвинск» в долгосрочной перспективе: базовый, диверсификационный и пессимистический.

За основу выбран базовый сценарий развития, который предполагает сохранение поступательных темпов роста промышленного производства за счет выполнения градообразующими предприятиями Северодвинска государственного

оборонного заказа в соответствии с государственной программой вооружений на 2016–2020 годы, 2018–2027 годы и реализации Стратегии развития судостроительной промышленности до 2035 года.

В связи с тем, что спецификой деятельности градообразующих предприятий Северодвинска является цикличность военного заказа, базовый сценарий включает после 2027 года диверсификационную составляющую по участию северодвинских предприятий в строительстве сооружений для освоения шельфовых месторождений Арктической зоны Российской Федерации и выполнения заказов в рамках обеспечения деятельности Северного морского пути.

СТРАТЕГИЧЕСКИЕ НАЦПРОЕКТЫ В АРКТИЧЕСКОЙ ЗОНЕ

Многое уже сделано в рамках национальных проектов – два детских садика, скалодром, первый в области кванториум, виртуальный концертный зал, модельная библиотека, лыжная база.

Совместно с градообразующими предприятиями мы строим спортивные объекты: ледовая арена, ФОКи, и передаем их в аренду предприятиям, чтобы снизить бюджетные расходы. Включились в программу восстановления бассейнов в школах.

Обновили Молодежный центр и планируем сделать его филиалы, чтобы вовлечь молодежь, ориентировать и заниматься с молодежной аудиторией системно.

Еще один наш приоритет – благоустройство насаждений, омоложение насаждений, посадка клумб и цветников. Показатель достижения цели – увеличение количества посаженных зеленых насаждений к 2024 году на 25 %, к 2030 году – еще на 25 %.

Город у нас исторически промышленный. Мы понимаем, что кардинально повлиять на специфику работы градообразующих предприятий мы не можем. Более 50 % занятых в экономике трудятся на заводах.

Тем не менее содействие им во встраивании в технологические цепочки, проработка вариантов догрузки гражданскими заказами, совместная работа с градообразующими предприятиями по увеличению доли гражданской продукции в

Многое уже сделано в рамках национальных проектов – два детских садика, скалодром, первый в области кванториум, виртуальный концертный зал, модельная библиотека, лыжная база

портфеле заказов – это наш мандат и та работа, которую мы проводим.

Важный аспект – промышленное предпринимательство. Это работа по выращиванию пула подрядчиков либо вокруг промышленных гигантов, либо рядом с ними, на их базе по производству промышленной продукции, продукции строительных материалов, новых материалов.

НОЦ – МИРОВОГО УРОВНЯ

Еще одно направление – Научно-образовательный центр мирового уровня «Российская Арктика: новые материалы, технологии и методы исследования», созданный в Архангельской, Мурманской областях и Ненецком автономном округе. Одним из направлений его деятельности является исследование материалов и технологий для судостроения и морской арктической техники. Это еще одна точка роста для города и предприятий судостроения и промышленных предпринимателей города.

ФЛАГМАНСКИЕ ПРОЕКТЫ

Давайте начнем с внешнего облика города. Комфортная городская среда – это отличная программа. Но денег на ее реализацию крайне недостаточно.

По объективным причинам за последние десятилетия дворы и ТОПы практически никак не обновлялись. И чтобы наверстать отставание, требуются колоссальные вложения. Честно нужно сказать, что к этому не готовы ни бюджеты,

ни подрядчики, ни производители оборудования.

На это направление муниципалитет выделяет больше собственных средств, чем получает из вышестоящих бюджетов. Честно нужно сказать, что заданных KPI достичь будет очень трудно.

В своей стратегии мы обозначили более трех десятков флагманских проектов. В частности, строительство современного бассейна на стадионе «Север»; реконструкцию глубоководного бассейна «ДЕЛЬФИН»; модернизацию городского парка культуры и отдыха; реконструкцию Ягринского моста; строительство социального жилья для переселения из аварийного жилфонда; реконструкцию водоочистных сооружений ВОС-1; расширение проекта селективного сбора ТКО и многое другое.

За два года реализации стратегии часть намеченного удалось сделать, что-то находится в работе. Что-то еще в планах.

Сегодня темпы ввода жилья в городе многократно выше уровня десятилетней давности. За два года заключено три инвестиционных контракта по строительству жилья в городе в формате масштабных инвестиционных проектов. В рамках их будет возведено 180 тысяч метров жилья.

Мы вплотную подошли к проекту комплексного развития территории. Реализуем совместные с градообразующими предприятиями программы для молодых семей.

Город реально преобразуется на глазах.

ДОРОЖНЫЙ ПРОРЫВ

Где у нас есть колоссальный прорыв, так это дорожная инфраструктура. Большая часть ресурсов, безусловно, это федеральные и областные средства. Сегодня идет строительство нового моста на островную часть города.

Построена дорога к селу Ненокса. Это очень важно, потому что ранее село имело только железнодорожное сообщение. Идет реконструкция Окружной дороги, строительство новых участков дорог. Объем вложений – около пяти миллиардов рублей.

Отмечу, что последний раз серьезные вложения в дороги города были в 2010 году. В рамках этого национального проекта уже стали современными центральные дороги города.

А вот тротуары, внутриквартальные проезды, разметка, знаки и светофоры – это задача администрации города.

Кроме того, мы сейчас плотно работаем над концессией по освещению города. Понимаем, что это облик, это лицо города, это безопасность.

ЭКОЛОГИЯ И ГОРОЖАНЕ

Подробнее скажу об экологии. Экологические вопросы все чаще поднимаются и жителями, и бизнесом. Зачастую они становятся самыми важными при решении вопросов развития территории.

Например, качество питьевой воды. Безусловно, это зона ответственности гарантирующего поставщика. Но мы, как муниципалитет, участвуем в формировании его инвестиционной программы. То есть опосредованно влияем на конечное качество воды, поступающей жителям.

Но есть в составе муниципалитета сельские территории, частный сектор в городе, где муниципалитет напрямую влияет на эту сто-

« Сейчас самое важное – это двигаться вперед, несмотря ни на что. Согласовывать со всеми слоями общества цели и задачи развития. А главное, привлекать горожан к участию непосредственно в процессе достижения этих целей

рону жизни граждан. Например, село Ненокса. Здесь сегодня колодцы непригодны для эксплуатации и требуется проводить гидротехническое обследование, а по сути, заново выстраивать систему водоснабжения.

Самая горячая тема в последние годы – это система обращения с ТКО. К сожалению, здесь очень много вопросов, проблем и у жителей, и у нас. В силу объективных причин своими силами до конца эту проблему город не решит.

Мы проводили экологические акции, работы по ликвидации несанкционированных свалок, взаимодействуем с управляющими компаниями и регоператором, но это не решает проблему системно. Более того, эта проблема сегодня наиболее актуальна для нашей Архангельской агломерации в целом, а значит, нужны решительные меры со стороны региона.

МАЛЫЙ БИЗНЕС В АРКТИЧЕСКОЙ ЗОНЕ

Несмотря на то что Северодвинск – крупнейший моногород в российской Арктике, поддержка предпринимательства априори приоритет муниципалитета.

В Северодвинске уже зарегистрированы 13 резидентов АЗРФ – Арктической зоны Российской Федерации. Этот механизм, на наш взгляд, сегодня серьезный драйвер для развития экономики в городе. Поскольку существующие инструменты не критично влияют на бизнес-климат в городе.

Так, муниципальным фондом микрофинансирования за 10 лет предоставлено всего 479 займов на 336 млн рублей, создано 594 рабочих места и сохранено 5519 мест. Эти цифры при общем количестве субъектов МСП более 5 тысяч не оказывают желаемого влияния на бизнес, но они также очень важны сегодня.

Важный момент, который хочется отметить, – это реализация акций наших акционерных обществ. Мы убеждены, что не стоит до последнего держаться за принадлежащие городу пакеты акций. Они должны работать эффективно, как полноценные бизнес-единицы.

Еще один аспект – креативный бизнес. Это не тренд, это реально работающий бизнес. Это монетизация творческого процесса и потенциала, обличенного в конкретный продукт: картины, авторские игрушки, авторская одежда, выставка, кинофильм, музыка, видеоконтент, фотография и многое другое.

Малое и среднее предпринимательство занимает заметное место не только в развитии экономики города, но и в обеспечении занятости населения путем создания новых рабочих мест, насыщения рынка товарами собственного производства. Продукция местных товаропроизводителей пользуется устойчивым спросом у жителей города.

Продовольственный рынок обеспечивается в широком ассортименте хлебобулочной и молочной продукцией, мясными полуфабрикатами, колбасными изделиями, рыбными пресервами. Расширяется сеть магазинов предприятий местной промышленности.

Мы успешно работаем над повышением доступности льготного финансирования субъектам малого и среднего предпринимательства. В рамках федерального проекта «Расширение доступа субъектов МСП к финансовым ресурсам, в том числе льготному финансированию» администрация Северодвинска продол-

жает развитие микрофинансирования с муниципальным участием.

И, конечно, мы используем все стандартные элементы поддержки бизнеса. Это льготы по аренде и налогам, выкуп имущества по 159-ФЗ, проведение семинаров, работа с банками, с институтами развития и т.д.

Безусловно, на большинстве бизнеса пандемия отразилась отрицательно. Поэтому в это непростое время необходимо слушать и слышать бизнес.

КУХНЯ СТРАТЕГИИ

В администрации Северодвинска был создан проектный комитет, который осуществляет руководство процессом разработки и реализации стратегии, а также проектный офис в лице Управления экономики, который исполняет методическую и организационную функции, он обеспечивал сбор информации и материалов, разработку нормативной документации, координацию участников процесса разработки и реализации стратегии, подготовку текста Стратегии Северодвинска 2030 для утверждения.

С 1 января 2020 года в Управлении экономики был создан отдел стратегического планирования, задачей которого является мониторинг и координация реализации Стратегии Северодвинска до 2030 года.

На момент начала работы над стратегией в июне 2018 года проектный комитет администрации Северодвинска утвердил перечень 6 рабочих групп и 19 подгрупп.

Работали 193 эксперта – представители стейкхолдеров: градообразующих и крупных предприятий АО «ПО «Севмаш», АО «ЦС «Звездочка», АО «СПО «Арктика», АО «Северный рейд», АО «НИПТБ «Онега».

В процессе активно участвовали институты – структурные подразделения Северного (Арктического) федерального университета; а также государственные и муниципальные учреждения здравоохранения, образования, культуры и спорта.

Свои предложения вносили представители малого и среднего бизнеса в различных сферах деятельности; профсоюзные и ветеранские организации; средства массовой информации; некоммерческие организации.

Надежными партнерами стали депутаты городского Совета депутатов Северодвинска. Конечно, большая часть работы пала на 53 сотрудника администрации Северодвинска из 10 комитетов, управлений, отделов.

ПОЗИТИВНАЯ ДИНАМИКА РАБОТЫ ПРЕДПРИЯТИЙ

Совершенно очевидно, что социально-экономическая ситуация в моногороде Северодвинске сегодня и на перспективу определяется позитивной динамикой работы градообразующих предприятий. Это позволяет администрации города направлять средства местного бюджета на развитие городских территорий. При этом актуальным направлением является создание комфортной среды для проживания наших горожан.

Сейчас самое важное – это двигаться вперед, несмотря ни на что. Согласовывать со всеми слоями общества цели и задачи развития. А главное, привлекать горожан к участию непосредственно в процессе достижения этих целей.

Профсоюзный десант

Общероссийский профсоюз образования в течение нескольких лет определяет тематику года: правовая культура, год молодежи, год охраны труда

Для членов профсоюза образования Архангельска 2021 прошел под названием «Спорт. Здоровье. Долголетие». Какие мероприятия проводились в рамках программы и какую роль они сыграли в здоровом образе жизни работников образования, рассказала председатель Архангельской городской общественной организации профессионального союза работников народного образования Надежда Заозерская.

ГЛАВНОЕ – ЗДОРОВЬЕ И УСЛОВИЯ ТРУДА

– Задача профсоюзной организации – социальная поддержка членов профсоюза, организация культурно-массовой и оздоровительной работы, развитие массового спорта, продвижение ценностей здорового образа жизни. Каждый год проходят спортивные мероприятия, оказывается материальная помощь по оздоровлению работников. 2021 год был особенным, и мы предложили коллегам разнообразные виды мероприятий, чтобы у членов профсоюза был выбор, в каких из них принять участие в зависимости от режима работы учреждения. Главное было для нас – привлечь внимание членов профсоюза к данной проблеме, совместно с руководителем создать условия для сохранения здоровья и физкультурно-оздоровительных мероприятий. 2020 стал для всех нас годом борьбы с коронавирусной инфекцией. Самоизоляция, дистанционный формат обучения обнажили очень серьезные проблемы в организации труда и отдыха работников системы образования, которые не могли не повлечь за собой ухудшение их психофизического состояния. Именно поэтому 2021 год в профсоюзе посвящался охране и укреплению здоровья, целенаправленному формированию среди работников системы образования потребности в здоровом, активном образе жизни, в проведении занятий физической культурой и массовым спортом в целях повышения качества и продолжительности жизни. Первое мероприятие года состоялось 8 марта. Члены профсоюза приняли участие в праздничном массовом катании во Дворце спорта. Позже прошли соревнования по плаванию среди членов профсоюза и мартовский «Профсоюзный десант». Основные спортивные мероприятия проходят в марте в связи с каникулами, когда работники школ находят время для участия в соревнованиях.

ЗНАТОКИ ОХРАНЫ ТРУДА

Первичные профсоюзные организации приняли участие во Всероссийской интернет-акции «Я – за ЗОЖ!», во Всероссийской эстафете здоровья. В рамках Всемирного дня охраны труда были проведены конкурс детских рисунков «Я за здоровый образ жизни» и конкурс кроссвордов «Знатоки охраны труда». Также были заключены договоры с организациями спортивно-оздоровительной направленности, приняли участие в посещении фитнес-клуба. А дополнительно городская организация заключила договор с соляной пещерой по курсу реабилитации после болезни. Надо отметить, что по инициативе профкомов прошли самые разнообразные мероприятия в образовательных учреждениях: выезды на природу, «Веселые старты», игры во флорбол, волейбол, велосипедные прогулки на 17 километров, соревнования между командами школ. Накануне Дня учителя состоялась товарищеская экспромт-встреча по простынболу между командами педагогов школы № 43 и № 50. Игра показала, что педагоги обеих школ отличаются ловкостью, слаженностью и взаимовыручкой. Победила дружба и отлич-

СПОРТИВНЫЙ КВЕСТ

Участники сражались за первенство по биатлону, устраивали гонки на мотовездеходах, проходили туристическую полосу препятствий, стрелялись в лазертаге, бегали эстафету «Веселые старты». А еще мы собирали и разбирали АК-74! Но, помимо спортивных активностей, еще участвовали в викторине и обучались. Так, например, участники прошли ознакомительный мини-курс по оказанию первой



медицинской помощи. Для групповой отработки был предложен прием Геймлиха, или основные аспекты сердечно-легочной реанимации, или классификация травм. А когда научились оказывать первую помощь, нам провели урок по владению мечом и презентацию клуба боевых искусств «Северный волк» по постановке и отработке ударов. Людям понравилось. Говорили, писали, что хотят еще. Ведь, засидевшись за бумагами, погрузившись в рутину, редко удается выбраться элементарно на свежий воздух. А тут и побегали, и посоревновались, и испытали бурю эмоций. Когда выкладывали фотографии с мероприятий, многие, кто не смог присоединиться к нам, говорили, что очень жалеют, но будут ждать повторения программы.

ЗНАТОКИ ОХРАНЫ ТРУДА

Первичные профсоюзные организации приняли участие во Всероссийской интернет-акции «Я – за ЗОЖ!», во Всероссийской эстафете здоровья. В рамках Всемирного дня охраны труда были проведены конкурс детских рисунков «Я за здоровый образ жизни» и конкурс кроссвордов «Знатоки охраны труда». Также были заключены договоры с организациями спортивно-оздоровительной направленности, приняли участие в посещении фитнес-клуба. А дополнительно городская организация заключила договор с соляной пещерой по курсу реабилитации после болезни. Надо отметить, что по инициативе профкомов прошли самые разнообразные мероприятия в образовательных учреждениях: выезды на природу, «Веселые старты», игры во флорбол, волейбол, велосипедные прогулки на 17 километров, соревнования между командами школ. Накануне Дня учителя состоялась товарищеская экспромт-встреча по простынболу между командами педагогов школы № 43 и № 50. Игра показала, что педагоги обеих школ отличаются ловкостью, слаженностью и взаимовыручкой. Победила дружба и отлич-

ное настроение! А ПШО школы № 30 отметили День учителя победоносной игрой в мозгобойню.

ДУХОВНОЕ ЗДОРОВЬЕ

Да, конечно. Популярной формой приобщения членов профсоюза к здоровому образу жизни стало посещение театров. Это ведь забота о психологическом здоровье. Досуг, посвященный духовному развитию, благоприятно влияет на восстановление морального состояния. Театр во всех его формах положительно воздействует на душевное и физическое здоровье человека. Поэтому у нас более 2000 человек приняли участие в акции «Профсоюз и театр» в течение года.

ИГРАЛИ ЗА ДРУЖБУ

Коллеги сами предлагали территории для соревнований. Чаще всего это были учителя физкультуры школ, инструкторы по физической культуре детских садов. Так, учителя физкультуры школы № 49 Татьяна Владимировна Суворова и Геннадий Мартынович Градковский предложили провести командные соревнования по игре в волейбол на базе «Бора-Бора». В апреле 2021 работники образовательных учреждений Архангельска встретились на уютной площадке уникального спортивного комплекса, где атмосфера лета царит вне зависимости от времени года и погоды за окном. «Сделай спорт частью своей жизни вместе!» – девиз соревнований. 12 команд играли одновременно на шести площадках. Играли не за победу, играли за дружбу. Общероссийский профсоюз образования объявил 2022-й годом корпоративной культуры. Ставим перед собой цель развивать пространства новых смыслов и ценностных установок профсоюзных лидеров и активистов, направленных на позиционирование Общероссийского профсоюза образования как современной, динамично развивающейся организации, способной определять и решать задачи, социальные социокультурным вызовам.

« Задача профсоюзной организации – социальная поддержка членов профсоюза, организация культурно-массовой и оздоровительной работы, развитие массового спорта, продвижение ценностей здорового образа жизни

С Арктикой в сердце

В Красноборском районе находится дом-усадьба первого живописца Арктики Александра Борисова, и земляки художника хранят о нем память

Корреспондент газеты «Архангельск-город воинской славы» побывала в усадьбе и пообщалась с директором Антониной Ипатовой, которой за 14 лет работы есть что рассказать.

Красноборский район – это провинциальная неторопливость, леса и луга на холмистых речных берегах, приветливые люди и сказочная атмосфера. Здесь как-то особенно дышится и думается. Наверное, поэтому земля Красноборская дала миру ряд выдающихся людей. Среди них «певец Арктики» Александр Борисов.

На окраине живописной и очень уютной деревни Городищенская, что находится в четырех километрах от села Красноборск, стоит необычное по своей архитектуре здание. Построенное сразу в нескольких архитектурных стилях, оно долгое время служило дачей, а затем и домом художнику Александру Борисову – человеку, который не только первым запечатлел Арктику на холсте, но и сам ее покорил. В советские годы его позабыли, но в начале XX века он был одним из самых известных русских живописцев.

В этом году Архангельская область отпраздновала 155 лет со дня рождения художника и арктического исследователя Александра Борисова, а музейно-культурный центр «Дом-усадьба художника А. А. Борисова» 20 лет – со дня открытия.

В доме-усадьбе Борисова под Красноборском уже много лет работает хранительница – директор музейно-культурного центра Антонина Ипатовна. С ней состоялись очень яркие и искренние встречи, которые дали возможность погрузиться в атмосферу того времени, когда здесь жил художник.



МЕСТНЫЙ МИХАИЛ ЛОМОНОСОВ

На вопрос: «Чем знаменита Красноборская земля?» – местные жители, прогуливающиеся вечером по тихим поселковым дорожкам, отвечают: «Санаторий «Солониха», который Борисов основал».

Знаменитый художник – это такая же визитная карточка Красноборского района, как Михаил Ломоносов для Архангельской области в целом. Обоих роднит крестьянское происхождение и безудержное стремление к самореализации.

Александр Алексеевич родился недалеко от Красноборска в деревеньке Глубокий Ручей в трудолюбивой многодетной крестьянской семье. Родной дом художника, к сожалению, не сохранился, но, судя по оставшейся огромной избе его родного дяди, местные жители в дореволюционные годы умели жить и строить. Сейчас в доме дяди живет молодая художница, которая преподает уроки рисования в «Доме-усадьбе Борисова». Но вернемся к истории великого живописца.

Жизнь у него была непростая, в десять лет Александр стал инвалидом. Недогадал отец: при разгрузке подводы с бревнами будущий мастер кисти поспешил развязать веревки-скрепы, и древесина скатилась прямо на него. Впоследствии у Борисова отказали ноги, но несчастье стало судьбоносным для мальчишки. Как рассказывают работники музейного дома-усадьбы художника, родители лечили стар-



шего сына народными средствами пять лет.

Родная мать отмаливала болезнь сына и дала зарок, если встанет на ноги, отправить его на бесплатную работу в Соловецкий монастырь, что по итогу и случилось. На архипелаге подросток ходил за рыбой наравне с монахами и увлекся иконописью в монастырской мастерской. Соловецкий вояж очень расширил кругозор Александра и вдохновил на будущие шедевры.

Благодаря работе в иконописной мастерской у начинающего художника нашлись покровители в высших кругах Российской империи. Его талант заметил известный коллекционер-меценат и предложил Александру учиться в петербургской Академии художеств, где наставниками Борисова стали Иван Шишкин и Архип Куинджи.

АРКТИКА СТАЛА ЕГО СТИХИЕЙ

В 28 лет, путешествуя вместе с министром финансов империи Сергеем Витте на пароходе вдоль мурманского побережья, художник зарисовывал северные пейзажи и задумался над организацией экспедиции на Новую Землю.

Мечту Борисов исполнил, хотя путешествие в полярные широты прошло на грани выживания. Рисо-

вать при -40°C , когда ни краски, ни кисти не выдерживают, до Борисова не решался никто. Поэтому картины произвели фурор как среди художников, так и среди покровителей искусства. Вернулся мастер со 150 картинами, живописующими край белого безмолвия.

Так он стал первым живописцем, побывавшим в Арктике и отобразившим ее на своих полотнах, которые принесли ему всемирную славу.

Павел Третьяков, основатель галереи, купил у художника 60 полотен за несколько миллионов рублей. На эти деньги Борисов собрал свою команду и вернулся в Арктику. За год экспедиции, рассказывают в музее, он успел построить дом и чуть не погиб, когда команда застряла во льдах. Но самое главное: он нанес на географическую карту новые названия, став первооткрывателем.

Борисов более десяти раз бывал с экспедициями в «стране вечных льдов», попадал в нехилые переплеты, видел голод и смерть. Не зря позднее на одной из лучших своих картин «Страна смерти» он изобразил ярко-красную, кроваво-ледяную воду на фоне ослепительных белых льдов. Это было так потрясающе – и по цвету, и композиционно, что даже российский император Николай II при первом взгляде ужаснулся работе, а на следующий день ее купил.

Талант художника раскрылся в непригодных для жизни условиях, когда от сильного мороза застыла краска и ломались кисти. Многие мастера не рисковали, предпочитая копировать арктические фотографии в теплых студиях. Но не таков был северный богатырь Александр Борисов – Арктика стала его стихией. Арктика нашла свое место и в музее дома-усадьбы.

ПАДЕНИЕ И ВЗЛЕТ

Сама усадьба Борисова уже произведение искусства. Сразу видно, что место расположения выбирал художник: с высокого берега открываются захватывающие дух виды на Северную Двину, а по приусадебной территории среди деревьев и зелени можно гулять часами.

Судьба у этого здания, впрочем, не из легких. После неожиданной кончины самого Борисова в 1934 году дом отошел государству, так как он не оставил завещания. Сначала в ней разместили парашютную школу (говорят, парашютисты прыгали прямо со смотровой башенки усадьбы), затем – детский костно-туберкулезный диспансер. Личные же вещи буквально разбросались по свету. Редкие книги, картины, мебель – что-то раздали родственникам, что-то сами себе присвоили новые «хозяева». От внутреннего строения в его первона-

чальном виде тоже ничего не осталось.

Хранительницей этого места по праву можно назвать директора Антонину Ипатову. Она пришла сюда работать уже на пенсии – в 55 лет. Сильная любовь к земляку вдохновляет Антонину Николаевну и сейчас. В следующем году ей исполнится 80 лет, но она так же трепетно проводит экскурсии, вкладывая частичку себя.

– Не люблю рассказывать о себе, главное, чтобы Борисова помнили, таких выдающихся личностей очень мало у нас, – рассказывает Антонина Николаевна. – При жизни ей исполнилось 80 лет, ему рукоплескали в разных странах, сейчас же он упоминается на провинциальном уровне, и это очень обидно.

Как признается Антонина Ипатовна, работники культуры района забили тревогу о состоянии здания еще в 90-е годы прошлого века. Музеем же усадьба стала лишь в 2001 году. И хотя она и попала в программы реставрации памятников культуры, средств на одноименный ремонт все же не хватило. Сама Антонина Николаевна стала заведующей в 2007 году и уже взялась за дело серьезно: решила поднять архивы парашютной школы и начала выискивать внуков и правнуков тех парашютистов, что квартировали в свое время в усадьбе. Оказалось, что многие из них по-прежнему живут в районе и

даже хранят те самые старинные вещи.

– Много сил было положено, много людей задействовано, почти 10 лет ремонтировали здание, вывели его из аварийного состояния. Первую экскурсию по усадьбе провели в 2010 году, – вспоминает Антонина Николаевна. – Первое, что я сделала – подняла архив и поняла, что нужно возвращать экспонаты. И мы, что называется, пошли по внукам родственников Борисова.

Благодаря Антонине Николаевне и, конечно же, первоначально **Майе Миткевич**, директору государственного музейного объединения «Художественная культура Русского Севера», необыкновенно красивая сегодня усадьба художника приобрела тот внутренний облик, который был при хозяине.

– Кое-что сохранил и местный краеведческий музей, в основном усилиями краеведа **Сергея Тупицына**, – рассказывает Антонина Николаевна. – Сергей Иванович по всему району собирал те крупинки биографии из жизни Борисова, которые еще можно было сохранить. Но много фотографий и документов утрачено безвозвратно: люди, жившие и работавшие в усадьбе, не понимали, что именно у них в руках, и избавлялись от старых бумаг.

Работники усадьбы трепетно оберегают то, что досталось в наследство. Сегодня «борисовские» вещи находят в России, Израиле, Америке, Франции и многих других странах. В музее мечтают вернуть их в дом художника. Сотрудников, к слову, здесь немного. Но делу они преданы до конца – так велик интерес и любовь к выдающемуся земляку.

ДАВНЯЯ МЕЧТА

Как рассказала Антонина Николаевна, главная тема экскурсий в «Доме усадьбе Борисова» – это, разумеется, жизнь и судьба самого художника. От увлечения Арктикой и выставок в Зимнем Дворце до открытия санатория минеральных вод «Солониха», который работает и по сей день.

– Борисов – художник мирового уровня! Нам хочется, чтобы его дело продолжалось, чтобы его помнили и чттили. Мы стараемся делать для этого все возможное, – говорит Антонина Николаевна.

Удалось сотрудникам музея вплотную и давнюю мечту самого Борисова. Дело в том, что своих детей и наследников у художника не было, а потому он мечтал, чтобы в его усадьбе располагались мастерские для других молодых творцов. Чтобы дети рисовали здесь так же, как он когда-то работал в усадьбе своего учителя Архипа Куинджи. Исполнить эту мечту удалось: для юных гостей проводят мастер-классы и уроки по рисованию, а молодые художники приезжают сюда на пленэры.

– У нас побывало уже более 100 художников. Пленэры мы проводим каждый год, обычно в августе, в день памяти о Борисове. У нас и детская художественная школа работает, молодой педагог приехала, очень ей довольны. В 2009 году открыта детская творческая студия «Северное сияние», а детские пленэры мы проводим либо осенью, либо весной. Наши двери всегда открыты, не только во время пленэров, очень рады новым знакомствам и гостям, – рассказала Антонина Николаевна.

Антонина Ипатовна рада, что у них поэтапно проводятся реставрационные работы. Сотрудники музея стараются и территорию вокруг дома-усадьбы благоустроить, и содержать ее в чистоте и порядке.

Жизнь здесь бьет ключом, но самое главное, что за этим стоят потрясающие люди, которые горят своим делом. Поэтому нельзя говорить, что Красноярск стал музеем одного человека. Подвижниками мастера становятся его потомки.



Архангельск. Ленд-лиз. Второй фронт

Круглый стол «Ленд-лиз: правда и пропаганда 2-го фронта» состоялся в областной научной библиотеке имени Н. А. Добролюбова

Александр НИКОЛАЕВ

Модератором круглого стола выступил руководитель проекта «Настоящее прошлое», администратор спецпроектов «Литературной газеты», председатель Русского литературного общества, писатель Александр Чистяков.

«Литературная газета» много лет реализует просветительскую программу противодействия искажению истории «Настоящее прошлое». В рамках проекта проходят круглые столы и научно-практические конференции с участием местных общественных деятелей, историков, студентов и преподавателей вузов. Каждое мероприятие посвящено истории конкретного региона, сохранению и популяризации исторических знаний о вкладе его жителей в историю страны. Столица Севера, по словам **Александра Чистякова**, неслучайно стала местом проведения данного круглого стола.

– Благодаря поддержке Фонда президентских грантов у нас появилась возможность ездить по регионам и проводить такие встречи. И когда мы планировали ее в Архангельске, тема родилась совершенно естественным образом. Ведь буквально недавно мы отметили 80 лет прихода в СССР первого союзного конвоя. Это было чрезвычайно важное историческое событие – и для истории Великой Отечественной, и для нынешних взаимоотношений России с западным миром. Мы с Великобританией союзниками были всего трижды – в войне с Наполеоном, в 1-й мировой и в войне с Гитлером. Все остальное время мы были стратегическими противниками, и здесь, на Севере, они имели свои геополитические интересы. Поэтому тема истории наших союзных отношений, тема взаимного доверия сегодня очень актуальна, с учетом международной ситуации, – отметил Александр Чистяков.

Не решающее, но существенное – такой, по словам Андрея Викторовича, вывод, делают большинство российских историков, оценивая значение ленд-лиза для Советского Союза в 1941-45 годах.



В работе круглого стола приняли участие представители научного, музейного сообщества Поморья, краеведы и экскурсоводы, студенты архангельских вузов, ветераны, члены клуба «Братство Северных конвоев».

В докладе доктора исторических наук, профессора Северного (Арктического) федерального университета **Андрея Репневского** была представлена традиционная для отечественной историографии точка зрения на место и роль помощи, которую оказали союзники СССР в победе над гитлеровской Германией и ее союзниками.

В ходе круглого стола было отмечено, что в последнее время опубликованы многие ранее не доступные документы, которые позволяют существенно скорректировать ряд тезисов, берущих начало еще в советской историографии периода холодной войны. Например, в 1941 году союзники рассматривали именно Север – Арктику как место наиболее вероятного открытия второго фронта в Европе, а Архангельск – как пункт доставки не только вооружения и сырья, но и высадки британских войск для участия в сражениях на Восточном фронте.

Но, к сожалению, сейчас в ряде западных стран, и в первую очередь в США, объективный подход к истории Второй мировой войны часто уступает место сиюминутной политиче-

ской пропаганде. Об этом тоже говорили на круглом столе, напомнив, что на медали, выпущенной в Соединенных Штатах в честь 80-летия Победы, не изображен флаг СССР, а о вкладе нашей страны в разгром фашизма предпочитают вообще не упоминать.

– Нам сегодня очень важно донести, в том числе и до западной общественности, главную мысль – это была наша общая Победа. Одна – на всех. И мы, весь советский народ, за цену не стояли! – подчеркнул один из первых популяризаторов темы Северных конвоев, известный архангельский историк и краевед **Юрий Барашков**.

Сохранять память о войне – одна из главных задач проекта «Бессмертный экипаж», который на протяжении нескольких лет реализует клуб «Братство Северных конвоев» при поддержке Группы Аквилон.

– Мой дед и дед моей супруги участвовали в Северных конвоях, – прокомментировал депутат Архангельского областного Собрания **Александр Фролов**. – И мы считаем своим долгом поддерживать такие проекты, которые нужны в первую очередь нам всем, нашему молодому поколению для того, чтобы сохранять историю, для того, чтобы понимать историю и ценить ее, делать правильные выводы.

В рамках проекта в Архангельске традиционно формируется

самая многочисленная колонна «Бессмертного полка». В ней северяне идут с портретами своих дедов и прадедов – участников Северных конвоев. Более полутора тысяч портретов для участия в шествии изготовила для северян Группа Аквилон. Кроме того, в рамках проекта северянам, чьи родные погибли в море во время конвоев, помогают найти их предков. Третья составляющая проекта – просветительская: издание книг, публикации в газетах и журналах. Первая книга – «Дервиш» – уже вышла к 80-летней годовщине прихода в Архангельск союзных конвоев. Большую поддержку проекту оказывает городская газета «Архангельск – город воинской славы», которая регулярно публикует статьи о военном прошлом столы Поморья.

– Наша общая задача – в том, чтобы проект «Бессмертный экипаж» объединил всех архангелогородцев: представителей бизнеса, СМИ, равнодушных горожан. Поэтому мы всегда активно участвуем в подобных мероприятиях. Мы очень благодарны организаторам за проведение этого круглого стола. Такие мероприятия способствуют сохранению исторической памяти, и сегодня это очень важно для каждого из нас, – отметил историк, член клуба «Братство Северных конвоев» **Георгий Гудим-Левкович**.

Изучая традиции пионеров

Ежегодный городской конкурс среди учащихся «Я – исследователь» в этом году был посвящен пионерии в Архангельске и Архангельской области.

Всего в 4 номинациях: «Пионерские традиции, ритуалы и символы», «Пионер – всем ребятам пример», «Не будут забыты ребята – герои родимой земли», «Добрые дела современного школьника» на конкурс была заявлена 21 работа.

РЕШЕНИЕМ ЖЮРИ БЫЛИ ОПРЕДЕЛЕНЫ СЛЕДУЮЩИЕ ПОБЕДИТЕЛИ:

- победитель (1 место) – Платонова Юлия, 4 «А» класс, МБОУ СШ № 8;
- призер (2 место) – Болгарина Злата, 4 «Б» класс, МБОУ Гимназия № 25;
- призер (3 место) – Третьякова Ксения, 4 «А» класс, МБОУ СШ № 95;

ЛАУРЕАТЫ КОНКУРСА:

- Анастасия Биляш, 4 «Б» класс, МБОУ СШ № 17;
- Марта Кузина, 4 «Б» класс, МБОУ СШ № 11;
- Вероника Выдрякова, 3 «Б» класс, МБОУ СШ № 45;
- Диана Пучнина, 4 «Б» класс, МБОУ СШ № 62;
- Нестор Такиулин, 4 «А» класс, МБОУ СШ № 37;
- Олеся Бадина, 3 «А» класс, МБОУ СШ № 51;
- Ольга Стрелкова, 4 «А» класс, МБОУ Архангельская СШ Соловецких юнг.

Работы победителя и призеров конкурса будут направлены для участия в региональной конференции «Будущее Поморья».

Память семьи – пионерский галстук

В городе стартовал конкурс сочинений для учащихся «Пионерский галстук в моем доме».

Конкурс проводится в рамках серии мероприятий, приуроченных к 100-летию со дня создания Всесоюзной пионерской организации имени В. И. Ленина.

История пионерии – это история целой страны и каждой семьи. В каждой семье есть те, кто были октябрятами, пионерами, чье детство прошло интересно и весело благодаря пионерским делам, те, кто с улыбкой вспоминает счастливые годы дружбы и активной деятельности. Мы предлагаем учащимся 5-11 классов образовательных учреждений города Архангельска написать сочинения, посвященные истории пионерской организации, рассказанной через историю своей семьи.

Содержанием сочинения могут быть воспоминания родственников о деятельности в пионерской организации, об участии в пионерских делах, сменах в пионерских лагерях.

Сочинения могут быть проиллюстрированы фотографиями (фотографии должны быть хорошего качества), рисунками. Объем сочинения – не более 5 страниц.

Требования к оформлению:

На титульном листе (образец представлен в порядке проведения конкурса) необходимо указать: наименование конкурса, тему сочинения, ФИО автора, класс, ФИО педагога (полностью) и должность, полное наименование образовательной организации.

Сочинения могут быть представлены в бумажном или электронном формате.

Сочинения необходимо представить вместе с заявками (образец представлен в порядке проведения конкурса) в срок до 21 февраля 2022 года в МБУ ДО «ДПЦ «Радуга» (г. Архангельск, пр. Троицкий, д. 96, корп.2), тел.: (8182) 65-31-67, e-mail: arhraduga@mail.ru.

Координатор конкурса: Воронцова Ольга Владимировна, методист МБУ ДО «ДПЦ «Радуга», тел.: (8182) 65-49-30.

Конкурс проводится до 1 марта 2022 года.

Пионерский квест

С 24 по 28 января для учащихся 5-11 классов проходил увлекательная игра «ПИОНЕРСКИЙ КВЕСТ» с использованием дистанционных технологий.

В ходе квеста командам предлагалось пройти 6 этапов и выполнить задания, связанные с историей, традициями пионерии, а также с деятельностью современных детских общественных объединений.

Это не просто задания на знание какого-то определенного материала, но и креативные задания, позволяющие реализовать свой творческий потенциал посредством создания продуктов цифрового формата, применить поисковую деятельность и возможности работы в команде.



Опыт передать грядущим поколениям

19 мая 2022 года исполнится 100 лет Всесоюзной пионерской организации имени В. И. Ленина

Именно в этот день в 1922 году на Всероссийской комсомольской конференции было принято решение сформировать пионерские организации.

Суть их создания заключалась в привитии детям понятий коллективизма, дружбы, безвозмездной помощи, жизни в социалистическом обществе. Действительно, для нашей страны пионерия – это целая эпоха, связанная с историей комсомола и советской школы.

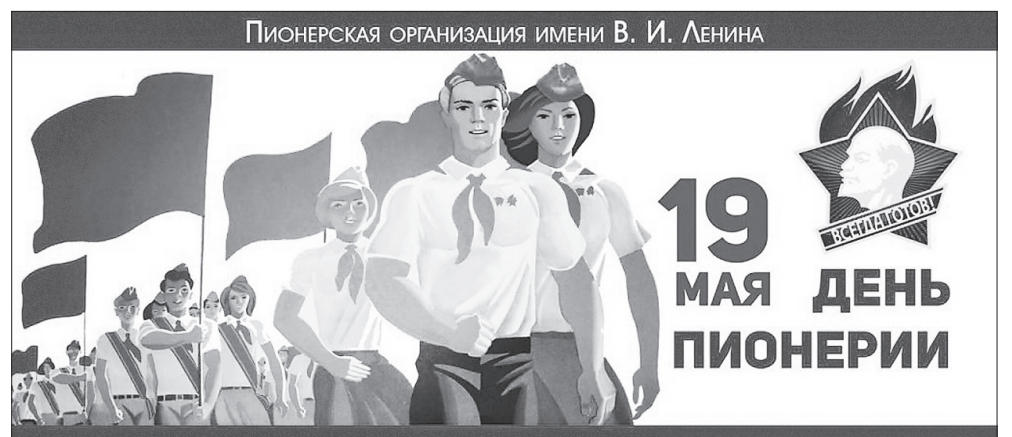
Во всех регионах нашей страны в настоящее время проходит работа по подготовке празднования пионерского юбилея. В стороне не остается город Архангельск.

В нашем регионе одними из инициаторов подготовки к этому событию выступают представители ветеранской комсомольской организации «Воспитанники комсомола – Мое Отечество».

При поддержке департамента образования администрации Архангельска в настоящее время создан оргкомитет по подготовке и проведению мероприятий, приуроченных к 100-летию Всесоюзной пионерской организации имени В. И. Ленина.

Оргкомитетом были подготовлены предложения по проведению мероприятий в образовательных учреждениях города в рамках юбилейной даты пионерии. Активную работу по организации и проведению мероприятий в течение учебного года будут вести учреждения дополнительного образования, за которыми закреплены каждое из направлений деятельности.

В течение года планируется провести конкурс на лучшую виртуальную экскурсию среди руководителей школьных музейных объединений «Салют, пионерия!», игра «Пионерский квест», акция «Один день из жизни пионеров», конкурс видеороликов «Пионерское детство в истории моей семьи», конкурс методических разработок «Идеи пионерии в практике моей работы», запланированы: серии



встреч «Диалог поколений», издание тематических выпусков газет образовательных учреждений и городской школьной газеты «Шаги», циклы передач на школьном радио о деятельности пионерской организации города Архангельска, посадка деревьев в рамках закладки аллеи пионерской славы.

Сегодня важно объединить общие усилия, наметить дела, связанные с историей пионерской организации и вниманием к ветеранам пионерского движения (прежде всего бывшим старшим пионерским вожатым), и достойно встретить 19 мая 2022 столетий пионерский юбилей.

В ходе состоявшегося заседания оргкомитета директор центра «Радуга» Елена Добрынина и координатор Детской организации «Юность Архангельска» Ольга Воронцова рассказали об участии активистов ДО «Юность Архангельска» в мероприятиях, посвященных юбилею пионерской организации, сотрудничестве с РДШ.

Участники разговора обсудили итоги состоявшегося в ноябре 2021 года городского форума старшеклассников «Кто, если не я», рассказать о материалах в группе «ВКонтакте», о начале встреч «Диалог поколений», о подготовке к акции «Один день из жизни пионеров», которая пройдет с 25 февраля по 25 марта, а также конкурсе сочинений, посвященном теме истории пионерии в моей семье.

В рамках заседания представители центров дополни-

тельного образования представили свои мероприятия «Навстречу юбилею пионерии». Представители Солонбальского Дома детского творчества рассказали о ходе конкурса на виртуальную экскурсию в школьных музеях. В СДТ также ведет свою работу музей, где собирается информация по истории пионерской организации. Поэтому было высказано предложение провести очередное заседание оргкомитета на базе СДТ.

Центр «Архангел» представил программу подготовки к конкурсу видеороликов «Пионерское детство в истории моей семьи». Поскольку центр курирует движение «Юнармия», обсудили актуальный вопрос: а как юнармейцы включаются в подготовку к юбилею, как они знакомятся с историей «Зарницы» и других военно-спортивных дел.

Представители центра «Контакт» поделились идеями о конкурсе методических разработок использования пионерских практик сегодня, а также представили алгоритм конкурса песен «Всегда будь готов!» Ломоносовский Дом детского творчества представил презентацию по проведению игры «Пионерский квест».

Директор школы № 51, ветеран пионерского движения Татьяна Ларина предложила активно привлекать всех пионерских ветеранов к делам, намеченным в рамках серии мероприятий. Возможно, использовать и техниче-

ские средства, чтобы записать интервью, встречи, где ветераны бы поделились воспоминаниями о пионерских делах, событиях. Идею поддержала Елена Постникова, председатель женсовета Октябрьского округа, вспоминая о своей работе в школе. В ходе встречи возникло предложение создать отряды пионеров-ветеранов города Архангельска.

Было высказано предложение подумать оргкомитету об итоговых майских мероприятиях: празднике, посвященном столетию, с учетом того, что в это время будут проходить и областные мероприятия, а вечерние встречи ветеранов пионерского движения, о научно-практической конференции.

Интересным предложением стала идея провести научно-практическую педагогическую конференцию как одно из итоговых мероприятий, приуроченных к 100-летию юбилея пионерской организации.

На оргкомитете подчеркивалось желание сохранить материалы, воспоминания. Передать опыт работы пионерской организации современникам и будущим поколениям.

Председатель оргкомитета Светлана Коваль, бывший секретарь Архангельского горкома и обкома комсомола, заслуженный учитель России, обратила внимание, что вышло постановление министерства образования области о фестивале «Юбилею пионеров – наши мысли и дела».

Для многих людей пионерская страница самая интересная и романтичная в судьбе

В 2022 году одна из них – 100-летие пионерской организации, которое отмечается 19 мая

Александр НИКОЛАЕВ

Для кого-то это добрые воспоминания, может быть, даже ностальгия, для кого-то вопрос: а кто такие пионеры? Что это за организация?

В прошлом году 19 мая газета поместила несколько воспоминаний бывших пионерских вожатых о том далеком времени. Сегодня мы открываем рубрику «Навстречу 100-летию пионерии».

Первое интервью со Светланой Александровной Коваль, ветераном комсомольского и пионерского движения, секретарем Архангельского горкома и обкома комсомола, кандидатом педагогических наук, заслуженным учителем России...

– Юбилей пионерской организации я бы связала со 100-летним юбилеем комсомола, который отмечался в 2018 году. И почти сразу после этого юбилея Центральным советом Общероссийской общественной организации «Воспитанники комсомола – Мое Отечество» (так называется организация, объединяющая ветеранов комсомола и активно работающая с современными молодежными и детскими организациями) дан старт подготовке к 100-летию пионерской организации. В целом ряде регионов эта работа уже идет. Можно посмотреть информацию в интернете, набрав поисковое слово «100-летие пионерии». Для миллионов пионеров эта страница в судьбе самая памятная и увлекательная.

– Архангельск активно включится в юбилейные мероприятия?

– Да, такая работа началась еще летом. Когда основные направления (мероприятия) были озвучены на традиционной августовской конференции работников образования, а глава администрации города Дмитрий Морев в одном из интервью отметил: «Пионерия – часть истории каждой



семьи и истории нашего города. У кого-то из современных школьников пионерами были родители, у кого-то бабушки и дедушки. Юбилейные мероприятия – это повод открыть старые фотоальбомы, поделиться воспоминаниями о пионерском детстве, когда было чувство локтя, общее дело, большие планы и надежды. Такие моменты сближают разные поколения...».

Подписан приказ «О проведении мероприятий «Навстречу 100-летию пионерской организации». Создан оргкомитет. Предложены мероприятия, конкурсы, которые организуют все городские центры дополнительного образования (об этом можно узнать <https://vk.com/pioneer100>). Полагаем, что в подготовке юбилея примут участие современные детские объединения: Российское движение школьников, Юнармия, эколята, поисковики (когда-то были «красные следопыты»), юные спортсмены, участники школьной художественной самодельности (юные таланты) и т.д.

– Город имеет опыт и пионерские традиции?

– Я бы отметила, что 100-летие преемственно связывается с 95-летием пионерии, которое активно отметили и ветераны пионерского движения, и городская детская организация «Юность Архангельска».

Тогда прошли многочисленные встречи в школах, в центре «Радуга» (он был одним из активных организаторов всех дел), круглый стол, педагогический форум, который посвящался 60-летию коммунарского движения и 55-летию Архангельского городского штаба школьников имени А. П. Гайдара. В октябре штаб уже отметил свое 60-летие, и его работа – одна из традиций, если хотите, бренд города.

Говоря о традициях, можно вспомнить празднование Дня пионерии на площади Профсоюзов, когда там собирались все школы города; юбилейные костры с цифрой 40 на плотиках, спущенных по Северной Двине в тот далекий юбилей; учебу пионерского актива и коммунарские сборы; участие в многообразных пионерских «маршах», «смотрях», конкурсах, соревнованиях; открытие и работу музея истории пионерской организации во Дворце пионеров (инициатором и создателем которого была Татьяна Валентиновна Гернет, теперь ветеран пионерского движения). Кстати, сегодня в Детском дворце юношеского творчества есть небольшая экспозиция, посвященная истории пионерии, а в Соломбальском доме детского творчества фактически открыт музей истории пионерии, к 19 мая предложены конкурс на лучшее про-

ведение экскурсии в своем школьном музее и конкурс руководителей музейных объединений.

– А почему дата юбилея – 19 мая?

– Дата 19 мая связана с принятием на 2-й Всероссийской конференции РКСМ (Российского коммунистического союза молодежи) в этот день резолюции «Детское движение». То есть отряды детей в стране возникали и до этой даты. К тому же были отряды скаутов. И уже в октябре 1922 года V съезд комсомола принял решение объединить все пионерские отряды в единую организацию «Юные пионеры имени Спартака». И эти решения способствовали организации пионерских отрядов по всей стране. После смерти В. И. Ленина с 1924 года пионерская организация стала носить его имя.

– Когда отряды были созданы в Архангельске?

– О создании отрядов после решения конференции задумались в губернском комитете комсомола. Было создано Бюро юных пионеров, которое возглавил секретарь губкома Михаил Попов. А днем рождения первого пионерского отряда в Архангельске считается день 11 ноября (так что у нас есть возможность отметить еще и 100-летие архангельской пионерии). Это отряд, вожатым которого был Владимир Петров. Уже позже пионерская дружина школы № 28, которую возглавляла Валентина Рудкина-Гусева, носила его имя.

– Так что воспоминаний может быть много?

– Да, конечно. И, наверное, было бы хорошо предложить архангелогородцам на страницах газеты поделиться своими воспоминаниями, фотографиями, а к 19 мая отметить лучшие публикации. Я надеюсь, что при поддержке коллектива газеты «Архангельск – город воинской славы» будут опубликованы интересные и добрые воспоминания. Ведь память – это то, что позволяет нам жить и устремляться в будущее.



Дети хранят память о войне

Школе № 93 направит 200 тысяч рублей на развитие школьного музея боевой славы.



В 2021 году учащиеся школы приняли участие во Всероссийском конкурсе следопытских работ школьных музеев «Неизвестный солдат» в номинации «Лучшая следопытская работа школьного музея».

По итогам конкурса музей боевой славы стал победителем и получил диплом 3 степени в Северо-Западном федеральном округе и призовой сертификат на сумму 200 000 руб. Денежные средства будут направлены на развитие музея.

На днях глава Архангельска Дмитрий Морев и председатель регионального отделения РВИО Сергей Ковалев наградили директора архангельской школы № 93 Любовь Ракитину за победу музея школы в федеральном конкурсе следопытских работ «Неизвестный солдат».

Музей боевой славы школы № 93 посвящен 77-й Московско-Черниговской стрелковой дивизии. Он был открыт 22 февраля 1975 года.

В музее собран большой материал: письма-воспоминания бойцов дивизии, фотографии, личные вещи ветеранов, книги-мемуары, которые написали очевидцы Великой Отечественной войны. Экспонаты школьного музея рассказывают о подвигах бойцов и командиров 77-й стрелковой дивизии, в которой служили их потомки уже в мирное время на Лесной речке.

Музей «Боевой славы» школы хранит память об участии дивизии в битве под Москвой, Сталинградском сражении, в боях на Орловско-Курской дуге, при форсировании Днепра, в освобождении от немецко-фашистских захватчиков Украины, Белоруссии, Польши.

Два года назад, в 2020 году, школе № 93 присвоено имя 77-й Гвардейской Московско-Черниговской стрелковой дивизии. В связи с этим в школе проведен капитальный ремонт музея «Боевой славы». На средства гранта от правительства Архангельской области ветераны военной службы 77-й мотострелковой дивизии обновили информационные стенды и выставочные витрины для экспонатов.

Блокадный хлеб никогда не забыть

Жительница блокадного Ленинграда Тамара Ивановна Васильева провела в Ломоносовском совете ветеранов урок мужества для курсантов Архангельского Сводного отряда «ФЕНИКС» ВПЦ «ВЫМПЕЛ».

Боль воспоминаний, слезы блокадного и послевоенного детства. Память – это то, что в нас всегда. И блокадных дней и ночей никогда не забыть – таков лейтмотив выступления ленинградки Тамары Васильевой.

Курсанты отряда «ФЕНИКС» ВПЦ «ВЫМПЕЛ» написали теплые слова ветерану-блокаднику, подписав открытки. Они подарили рисунки, прочитали стихи о блокадном Ленинграде, о тяжелом военном детстве.



Вся жизнь на карте

В третьей гимназии в рамках пилотного проекта внедрена информационная система «Школа»

Она обеспечивает учет бесплатного горячего питания учеников первых–четвертых классов и контроль учета доступа. С 1 октября 2021 года карта школьника действует в рабочем режиме.

Чтобы оценить преимущества новой системы, губернатор Архангельской области Александр Цыбульский побывал в архангельской гимназии № 3 имени К. П. Гемп.

Система позволяет улучшить качество и скорость обслуживания детей в столовых, контролировать денежные средства и отслеживать меню и расписание питания. Родители могут делать это, используя специальное приложение, установленное на смартфоне.

Что касается обеспечения безопасности, то система позволяет фиксировать время прихода детей в школу и ухода из учебного заведения, предотвратить доступ в здание посторонних, в том числе благодаря установке биометрических терминалов СКУД, которые идентифицируют входящего по лицу.



Возможности системы расширяются: в частности, планируется привязать к ней электронный журнал и дневник. Если ребенок не пошел на какой-то урок, то у учителя и родителей информация об этом тут же будет отражаться в личном кабинете. Также с помощью системы учащиеся смогут оплатить проезд в общественном транспорте, а родители при этом будут знать о передвижениях ребенка.

Внедрение системы «Школа» стало первым этапом реализации масштабного проекта «Единая карта

жителя Архангельской области». Предполагается, что проект объединит все возможности банковской, социальной и транспортной карт.

Единая карта жителя будет интегрирована с платежной системой «Мир», и это означает, что все банковские функции карты будут доступны не только на территории Архангельской области, но и за ее пределами.

С помощью этой карты можно будет оплатить проезд в общественном транспорте, в том числе с уче-

лом льгот, имеющихся у гражданина, – необходимое для этого оборудование уже устанавливается.

Кроме того, карта станет персональным электронным ключом к областной социальной инфраструктуре, сервисам, дисконтным программам. И благодаря ей жители смогут удобно и безопасно получать услуги без предоставления большого количества подтверждающих документов.

– Единая карта – это универсальный инструмент. Начали со «Школы», сейчас заводим ряд со-

циальных мер поддержки. В целом она объединит возможности банковской, социальной и транспортной карт, – подчеркнул Александр Цыбульский. – И набор услуг по карте мы будем дополнять и развивать.

По словам главы региона, основная идея состоит в том, чтобы человеку не нужно было постоянно подтверждать свой статус, право на получение мер поддержки в различных организациях. С учетом этого необходимо организовать взаимодействие с Федеральной налоговой службой, Пенсионным фондом и другими ведомствами. Поручение доработать проект в этом направлении губернатор дал министру связи и информационных технологий области Павлу Окладникову.

– Главная задача – сделать так, чтобы на единую карту было заведено как можно больше услуг, что позволит максимально упростить жизнь людям, – поставил задачу Александр Цыбульский.

В ближайшее время система заработает в 81 школе Архангельска, Северодвинска и Новодвинска.

Бюджетные деньги – в социальную сферу

В 2021 году, несмотря на сложности пандемийного периода, регион не просто зарабатывал деньги, но и активно строил, инвестировал средства в крупные проекты развития

Александр НИКОЛАЕВ

Эти вопросы всегда в повестке дня депутатов областного Собрания.

Одним из наиболее обсуждаемых являлся закон «Об областном бюджете на 2022 год и на плановый период 2023 и 2024 годов». Общий объем доходов областного бюджета на 2022 год был утвержден в сумме 117 млрд 424 млн рублей, а общий объем расходов областного бюджета в сумме 125 млрд 320 млн рублей. Общий объем дорожного фонда Архангельской области на 2022 год составит в сумме 10 млрд 644 млн рублей. Кроме того, бюджетам муниципальных образований на софинансирование дорожной деятельности предусмотрены субсидии – 376 млн рублей.

При рассмотрении проекта бюджета во втором чтении были приняты поправки от депутатов областного Собрания и главы региона. В частности, благодаря поправкам, подготовленной и принятой депутатами, были увеличены ассигнования областного бюджета на ремонт зданий муниципальных учреждений культуры на сумму 15 млн рублей. На капитальный ремонт зданий муниципальных общеобразовательных организаций выделено дополнительно 84,6 млн рублей. На создание в общеобразовательных организациях, расположенных в сельской местности и малых городах, условий для занятий физической культурой и спортом направили 16,8 млн рублей. На приобретение восьми единиц санитарного транспорта для ФАП и амбулаторий выделено 10 млн рублей.

Члены комитета активно работали над законопроектами в сфере налогообложения. Так, парламентарии освободили ветеранов боевых действий от уплаты транспортного налога в отношении одного транспортного средства с мощностью двигателя не более 160 лошадиных сил включительно.



■ Сергей Моисеев:
«В целом 2021 год сложился достаточно положительно с точки зрения динамики наполнения бюджета и исполнения расходных обязательств»

Были внесены изменения в областной закон «О размере налоговой ставки при применении упрощенной системы налогообложения в случае, если объектом налогообложения являются доходы, уменьшенные на величину расходов» и областной закон «О размере налоговой ставки при применении упрощенной системы налогообложения в случае, если объектом налогообложения являются доходы». В результате с 1 января 2022 года по 31 декабря 2024 года были установлены минимальные налоговые ставки при применении упрощенной системы налогообложения для отдельных видов экономической деятельности.

Кроме того, на 2022 год были установлены пониженные налоговые ставки по налогу на имущество организаций, применяющих специальный налоговый режим, а также для организаций потребительской кооперации, применяющих специальные налоговые режимы, и организаций, осуществляющих деятельность в зданиях, построенных для оказания комплексных быто-

вых услуг. Вместе с тем для организаций, применяющих специальные налоговые режимы, на 2022 год применяется налоговый вычет 200 квадратных метров площади объекта недвижимого имущества, тем самым уменьшается налоговая база по налогу на имущество организаций на величину кадастровой стоимости 200 квадратных метров площади объекта недвижимости.

С целью стимулирования инвестиционной деятельности с 1 января 2022 года установлена пониженная ставка в размере 10 процентов по налогу на прибыль организаций, зачисляемому в областной бюджет, для участников региональных инвестиционных проектов (РИП).

В рамках сотрудничества с правительством региона депутаты областного Собрания особое внимание уделяют вопросам медицины и социальной поддержки населения. Так, например увеличены бюджетные ассигнования на обеспечение лекарственных препаратами, медицинскими изделиями и специализированными продуктами лечебного питания

отдельных групп населения, приобретение иммунобиологических препаратов для населения. Также депутаты предлагают предусмотреть дополнительные ресурсы на закупку медицинского оборудования для государственных медицинских организаций и проведение текущих и капитальных ремонтов в медицинских учреждениях.

Депутаты активно поддерживают малый и средний бизнес в условиях экономической ситуации, сложившейся в 2021 году из-за распространения новой коронавирусной инфекции и действующих ограничительных мер.

– В целом 2021 год сложился достаточно положительно с точки зрения динамики наполнения бюджета и исполнения расходных обязательств. Конечно, пандемия дает о себе знать – ограничительные мероприятия не могут не влиять на экономику. Но я вижу, как губернатор Архангельской области, правительство региона даже в таких сложных условиях находят возможность поддержать малый и средний бизнес,

региональные инвестиционные проекты. Тем самым закладываются основы успешного развития на ближайшую бюджетную трехлетку, – подчеркнул председатель комитета областного Собрания по вопросам бюджета, финансовой и налоговой политике Сергей Моисеев.

Члены комитета также работали и над совершенствованием федеральной нормативно-правовой базы. Депутаты областного Собрания вместе с коллегами из Парламентской ассоциации Северо-Запада России добивались решения вопроса об отмене обязательного перехода от открытых к закрытым системам теплоснабжения (горячего водоснабжения).

В итоге Госдумой принят законопроект «О внесении изменений в федеральный закон «О теплоснабжении», меняющий конфигурацию реформы. Федеральный закон предусматривает обязательную оценку экономической эффективности мероприятий по переводу открытых систем теплоснабжения и отдельных участков таких систем в закрытые системы в порядке, установленном Правительством Российской Федерации. То есть переводить инфраструктуру теплоснабжения на закрытый вариант планируется, исходя из экономической целесообразности, что и предлагалось в обращении архангельских законодателей.

Депутатам удалось добиться внесения изменений в правила охоты. Законодатели настаивали на пересмотре пунктов правил, согласно которым в 15-километровой береговой зоне морей Северного Ледовитого океана была ограничена охота на водоплавающую дичь для всех лиц, кроме представителей коренных малочисленных народов Севера. Чтобы исправить ситуацию, депутаты обращались в федеральное правительство к руководителям профильных ведомств, а также заручились поддержкой коллег по Парламентской ассоциации Северо-Запада России.

Больше денег на культуру и образование

В 2022 году будет капитально отремонтировано здание для размещения Детской музыкальной школы № 1 Баренцева региона в Архангельске

Александр НИКОЛАЕВ

Проблемы образования и культуры постоянно в повестке дня народных избранников, которые в течение года создавали законодательную базу для развития этих сфер.

Пять проектов областных законов связаны с внесением изменений и дополнений в областной закон «Об образовании в Архангельской области». В частности, в законе расширено понятие «молодой специалист», сокращен срок для перечисления единовременной выплаты за счет средств областного бюджета молодым специалистам в сфере образования в связи с поступлением на работу в государственные образовательные организации Архангельской области и муниципальные образовательные организации.

Еще одним важным законопроектом закреплено право детей-сирот быть зачисленными на обучение по программам бакалавриата и специалитета за счет средств областного бюджета в пределах установленной квоты.

Определен порядок направления органами опеки и попечительства списков в министерство образования Архангельской области для формирования сводного списка детей-сирот, которые подлежат обеспечению жилыми помещениями специализированного жилищного фонда.

Закреплено положение, согласно которому финансирование мер социальной поддержки детей-сирот



■ Ольга Виткова: «На 2022 год спрогнозировано увеличение объема финансирования отрасли культуры на 294,6 миллиона рублей»

ском и Устьянском муниципальных районах.

Запланирован капитальный ремонт здания по адресу: г. Архангельск, пр. Троицкий, 47 для размещения Детской музыкальной школы № 1 Баренцева региона. А в деревне Ватамановская Каргопольского муниципального округа намечено строительство сельского дома культуры.

По федеральному проекту «Молодые профессионалы» закреплено увеличение финансирования на 57,9 млн рублей. В 2022–2024 годах благодаря субсидиям из федерального бюджета произойдет обновление материально-технической базы образовательных организаций, реализующих программы среднего профессионального образования.

В 2022 году будет открыто 12 новых мастерские, в 2023 году еще 4 мастерских, а в 2024 году – сразу 15 мастерских.

В бюджете увеличены бюджетные ассигнования на 2022 год на ремонт зданий муниципальных учреждений культуры, комплектование книжных фондов библиотек и подписку на периодическую печать, на капитальный ремонт зданий муниципальных общеобразовательных организаций и на создание в общеобразовательных организациях, расположенных в сельской местности и малых городах, условий для занятий спортом.

Кроме того, выделены дополнительные средства на осуществление выплаты ежемесячного денежного вознаграждения за классное руководство педагогическим работникам Архангельского многопрофильного реабилитационного центра для детей.

в части предоставления им жилых помещений может осуществляться не только за счет средств областного бюджета, но и за счет субсидий областного бюджета из федерального бюджета.

Были внесены изменения также в областные законы «О библиотеках и библиотечном деле в Архангельской области», «О туризме и туристской деятельности в Архангельской области», «О музеях и музейном деле в Архангельской области».

Депутаты работали над формированием областного бюджета и государственных программ «Культура Русского Севера» и «Разви-

тие образования и науки Архангельской области», а также десяти подпрограмм восьми других государственных программ Архангельской области.

– На 2022 год спрогнозировано увеличение объема финансирования отрасли культуры на 294,6 миллиона рублей. В 3,5 раза увеличены средства на ремонт зданий муниципальных учреждений культуры. Вновь выделены средства областного бюджета на оснащение детских школ искусств музыкальными инструментами. По ряду мероприятий финансирование предоставляется впервые, например, на капитальный ремонт муниципаль-

ных музеев, проведение работ на объектах культурного наследия, развитие туристской инфраструктуры, – рассказала председатель комитета областного Собрания по культурной политике, образованию и науке **Ольга Виткова**.

Увеличение расходов на реализацию национального проекта «Культура» в 2022 году на 206,5 млн рублей связано с реализацией новых мероприятий в рамках федерального проекта «Культурная среда».

Будет произведен ремонт семи негосударственных музеев в Вилегодском и Верхнетоемском муниципальных округах, Коношском, Мезенском, Няндомском, Онеж-

Повысить доступность и качество общественного транспорта

Задача дня: приведение в нормативное состояние автомобильной дороги Архангельск – Белогорский – Пинега – Кимжа – Мезень

Александр НИКОЛАЕВ

Одни из важнейших законов 2021 года – изменения в закон о транспортном обслуживании. Депутаты передали часть полномочий в сфере организации транспортного обслуживания населения от городских и районных властей к органам государственной власти Архангельской области.

Это даст возможность создать единую диспетчерскую службу по мониторингу автобусных пассажирских перевозок по муниципальным маршрутам на всей территории региона. Специалисты службы с помощью современных технологий и оборудования будут отслеживать движение транспорта в реальном времени, контролируя выполнение графика, скоростного режима и соблюдение маршрута следования.

– Мы рассчитываем, что это позволит улучшить работу общественного транспорта, повысить безопасность дорожного движения и оптимизировать трафик, – отметил председатель комитета по промышленности, коммуникациям и инфраструктуре **Евгений Ухин**.

Вопросы реформы общественного пассажирского транспорта под-



нимались на круглом столе, по итогам которого был принят ряд рекомендаций. В частности, депутаты предложили повысить качество автобусных пассажирских перевозок, обновить подвижной состав пригородных поездов.

Также по инициативе депутатов в ходе состоявшегося правительственного часа обсудили проблемы, касающиеся создания и развития сетей и сооружений связи.

В рамках федерального проекта «Информационная инфраструкту-

ра» в Архангельской области к широкополосному доступу к сети Интернет было подключено 1058 социально значимых объектов – это фельдшерско-акушерские пункты, органы местного самоуправления, образовательные организации, учреждения культуры, пожарные части и подразделения правоохранительных органов. К Интернету подключают и удаленные малые населенные пункты. По итогам «правительственного часа» законодатели предложили активизировать выделение земельных

участков для размещения антенно-мачтовых сооружений связи и согласования строительства линейно-кабельных сооружений, действовать операторам связи в своем регионе подключении оборудования к сетям энергоснабжения.

Значимым направлением работы стало развитие транспортно-логистической инфраструктуры туристской отрасли Архангельской области. Принимая во внимание большое количество отраслей экономики, непосредственно связанных с туризмом, а это транспорт, торговля и услуги, строительство и производство строительных материалов, члены комитета отмечали необходимость взаимодействия между профильными исполнительными органами государственной власти и местного самоуправления в целях создания благоприятных условий для развития туризма в регионе.

– Огромное значение для развития туризма имеет транспортная доступность территории. Ремонт и приведение в нормативное состояние автомобильных дорог общего пользования регионального и местного значения, обустройство объектов придорожной инфраструктуры, модернизация аэропортов, вокзалов, строительство портово-причалной инфраструктуры, в том числе для мало-

мерного флота в точках туристского притяжения, сделает Архангельскую область доступной и привлекательной для разных категорий туристов, – рассказал **Евгений Ухин**.

По данному вопросу был подготовлен пакет предложений, в частности, по развитию портово-причалной инфраструктуры для маломерного флота, приведению в нормативное состояние автомобильной дороги Архангельск – Белогорский – Пинега – Кимжа – Мезень. Депутаты также предложили использовать более крупные воздушные суда для улучшения транспортной доступности Соловецкого архипелага, восстановить аэродром Каргополя для приема регулярных рейсов из Череповца и дали другие рекомендации.

« По инициативе депутатов в ходе состоявшегося правительственного часа обсудили проблемы, касающиеся создания и развития сетей и сооружений связи

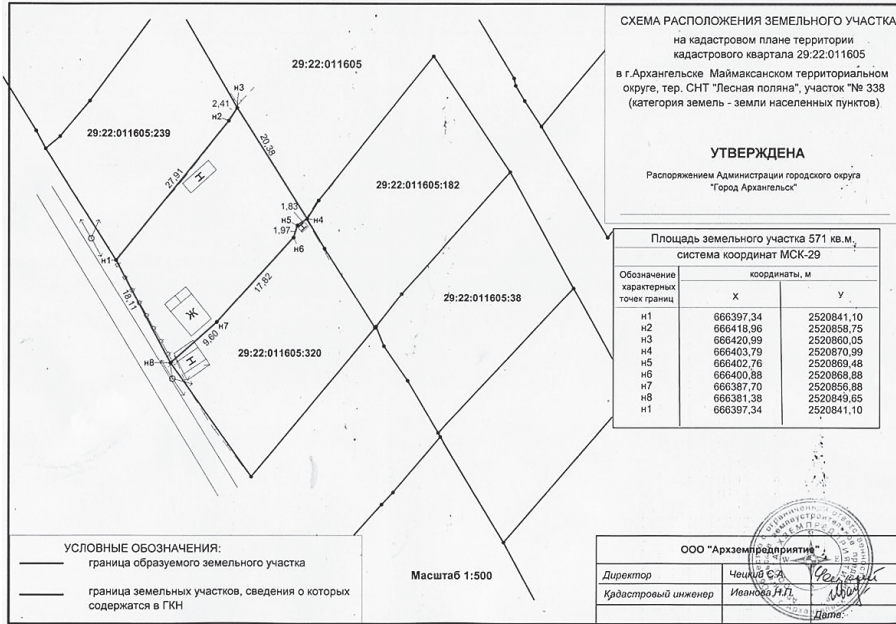
Извещение о предоставлении земельного участка для ведения садоводства

Департамент градостроительства Администрации городского округа "Город Архангельск" извещает о возможности предоставления земельного участка, расположенного в Маймаксанском территориальном округе города Архангельска, тер. СНТ Лесная поляна, участок 338 площадью 571 кв.м, для ведения садоводства согласно представленной схеме расположения земельного участка.

Граждане, заинтересованные в предоставлении данного земельного участка для вышеуказанных целей, имеют право в течение тридцати дней со дня опубликования и размещения извещения подать заявление о намерении участвовать в аукционе на право заключения договора аренды данного земельного участка.

Граждане имеют право подать заявление:

- на адрес электронной почты департамента градостроительства Администрации городского округа "Город Архангельск": architect@arhcity.ru;
- почтовым отправлением на адрес: 163000, г. Архангельск, пл. В.И. Ленина, д. 5, департамент градостроительства Администрации городского округа "Город Архангельск".



Оповещение о начале общественных обсуждений

Комиссия по землепользованию и застройке городского округа "Город Архангельск" извещает о начале проведения общественного обсуждения по проекту решения Главы городского округа "Город Архангельск" о предоставлении разрешения на условно разрешенный вид использования земельного участка площадью 20 000 кв. м с кадастровым номером 29:22:060409:802, расположенного в территориальном округе Майская горка г. Архангельска по улице Ленина:

"Спорт: Размещение зданий и сооружений для занятия спортом. Содержание данного вида разрешенного использования включает в себя содержание видов разрешенного использования с кодами 5.1.1 - 5.1.7." (код (числовое обозначение) вида разрешенного использования земельного участка по классификатору видов разрешенного использования земельных участков, утвержденному приказом Росреестра от 10.11.2020 № П/0412 "Об утверждении классификатора видов разрешенного использования земельных участков", - 5.1).

Общественные обсуждения проводятся с 4 февраля 2022 года по 9 февраля 2022 года.

Проект решения Главы городского округа "Город Архангельск" о предоставлении разрешения на условно разрешенный вид использования земельного участка, расположенного в территориальном округе Майская горка г. Архангельска по улице Ленина" и информационные материалы по теме общественных обсуждений, включающие:

1.	Выписка из ЕГРН от 10.01.2022.
----	--------------------------------

представлены с 4 февраля 2022 года:

1. На официальном информационном интернет-портале муниципального образования "Город Архангельск": <http://www.arhcity.ru/?page=2418/0>.

2. На экспозиции по адресу: Администрация городского округа "Город Архангельск", г. Архангельск, пл. В.И. Ленина, д. 5, каб. 508.

Экспозиция открыта с 4 февраля 2022 года по 9 февраля 2022 года (с понедельника по пятницу, рабочие дни).

Часы работы экспозиции: с 9 часов 00 минут до 12 часов 00 минут и с 14 часов 00 минут до 16 часов 00 минут.

Консультации по экспозиции проекта по теме общественных обсуждений проводятся согласно следующему графику:

консультант	кабинет	дата	время
Юницына А.Н.	каб. 513 тел. 60-71-44	8 февраля 2022 года 9 февраля 2022 года	с 13 часов 30 минут до 15 часов 00 минут
Березина Л.Ю.	каб. 508 тел. 60-74-83	4 февраля 2022 года 7 февраля 2022 года	с 9 часов 00 минут до 12 часов 00 минут

В период проведения общественных обсуждений участники общественных обсуждений имеют право вносить предложения и замечания, касающиеся обсуждаемого проекта посредством:

- официального информационного интернет-портала муниципального образования "Город Архангельск": адрес электронной почты: architect@arhcity.ru;
- письменно в адрес организатора общественных обсуждений: пл. В.И. Ленина, д. 5, г. Архангельск, 163000;
- записи в книге (журнале) учета посетителей в период работы экспозиции проекта, подлежащего рассмотрению на общественных обсуждениях, и информационных материалов к проекту.

Организатором общественных обсуждений является Комиссия по землепользованию и застройке городского округа "Город Архангельск".

Контактные данные организатора: пл. В.И. Ленина, д. 5, г. Архангельск, 163000; тел/факс (8182) 60-74-66; адрес электронной почты: architect@arhcity.ru.

Форма подачи предложений и (или) замечания по проекту: опубликована на официальном информационном интернет-портале муниципального образования "Город Архангельск": <http://www.arhcity.ru/?page=2418/0>.

Оповещение о начале общественных обсуждений

Комиссия по землепользованию и застройке городского округа "Город Архангельск" извещает о начале проведения общественного обсуждения по проекту решения Главы городского округа "Город Архангельск" о предоставлении разрешения на отклонение от предельных параметров разрешенного строительства объекта капитального строительства (индивидуальный жилой дом) на земельном участке площадью 1 493 кв. м с кадастровым номером 29:22:012005:878, расположенном в Маймаксанском территориальном округе г. Архангельска по улице Боровой:

установление минимального процента застройки земельного участка 5,3 процентов;

установление минимального размера земельного участка 500 кв. метров;

установление максимального размера земельного участка 2000 кв. метров;

установление предельного количества надземных этажей 2;

установление предельной высоты объекта 9 метров.

Общественные обсуждения проводятся с 4 февраля 2022 года по 9 февраля 2022 года.

Проект решения Главы городского округа "Город Архангельск" о предоставлении разрешения на отклонение от предельных параметров разрешенного строительства объекта капитального строительства (индивидуальный жилой дом) на земельном участке, расположенном в Маймаксанском территориальном округе г. Архангельска по улице Боровой" и информационные материалы по теме общественных обсуждений, включающие:

1.	Уведомление о внесении в ЕГРН сведений в порядке межведомственного информационного взаимодействия по заявлению заинтересованного лица от 6 октября 2021 г.;
2.	Выписка из ЕГРН от 16.08.2021;
3.	Схема планировочной организации земельного участка,

представлены с 4 февраля 2022 года:

1. На официальном информационном интернет-портале муниципального образования "Город Архангельск": <http://www.arhcity.ru/?page=2418/0>.

2. На экспозиции по адресу: Администрация городского округа "Город Архангельск", г. Архангельск, пл. В.И. Ленина, д. 5, каб. 508.

Экспозиция открыта с 4 февраля 2022 года по 9 февраля 2022 года (с понедельника по пятницу, рабочие дни).

Часы работы экспозиции: с 9 часов 00 минут до 12 часов 00 минут и с 14 часов 00 минут до 16 часов 00 минут.

Консультации по экспозиции проекта по теме общественных обсуждений проводятся согласно следующему графику:

консультант	кабинет	дата	время
Юницына А.Н.	каб. 513 тел. 60-71-44	8 февраля 2022 года 9 февраля 2022 года	с 13 часов 30 минут до 15 часов 00 минут
Березина Л.Ю.	каб. 508 тел. 60-74-83	4 февраля 2022 года 7 февраля 2022 года	с 9 часов 00 минут до 12 часов 00 минут

В период проведения общественных обсуждений участники общественных обсуждений имеют право вносить предложения и замечания, касающиеся обсуждаемого проекта посредством:

- официального информационного интернет-портала муниципального образования "Город Архангельск": адрес электронной почты: architect@arhcity.ru;
- письменно в адрес организатора общественных обсуждений: пл. В.И. Ленина, д. 5, г. Архангельск, 163000;
- записи в книге (журнале) учета посетителей в период работы экспозиции проекта, подлежащего рассмотрению на общественных обсуждениях, и информационных материалов к проекту.

Организатором общественных обсуждений является Комиссия по землепользованию и застройке городского округа "Город Архангельск".

Контактные данные организатора: пл. В.И. Ленина, д. 5, г. Архангельск, 163000; тел/факс (8182) 60-74-66; адрес электронной почты: architect@arhcity.ru.

Форма подачи предложений и (или) замечания по проекту: опубликована на официальном информационном интернет-портале муниципального образования "Город Архангельск": <http://www.arhcity.ru/?page=2418/0>.

Оповещение о начале общественных обсуждений

Комиссия по землепользованию и застройке городского округа "Город Архангельск" извещает о начале проведения общественного обсуждения по проекту решения Главы городского округа "Город Архангельск" о предоставлении разрешения на условно разрешенный вид использования земельного участка площадью 219 кв. м в кадастровом квартале 29:22:030606, расположенного в Северном территориальном округе г. Архангельска по улице Богowego В.Г.:

"ведение огородничества: размещение хозяйственных построек, не являющихся объектами недвижимости, предназначенных для хранения инвентаря и урожая сельскохозяйственных культур" (код (числовое обозначение) вида разрешенного использования земельного участка по классификатору видов разрешенного использования земельных участков, утвержденному приказом Росреестра от 10.11.2020 № П/0412 "Об утверждении классификатора видов разрешенного использования земельных участков", - 13.1).

Общественные обсуждения проводятся с 4 февраля 2022 года по 9 февраля 2022 года.

Проект решения Главы городского округа "Город Архангельск" о предоставлении разрешения на условно разрешенный вид использования земельного участка, расположенного в Северном территориальном округе г. Архангельска по улице Богowego В.Г., об утверждении схемы расположения земельного участка" и информационные материалы по теме общественных обсуждений, включающие:

1.	Схема расположения земельного участка на кадастровом плане территории в кадастровом квартале 29:22:030606,
----	--

представлены с 4 февраля 2022 года:

1. На официальном информационном интернет-портале муниципального образования "Город Архангельск": <http://www.arhcity.ru/?page=2418/0>.

2. На экспозиции по адресу: Администрация городского округа "Город Архангельск", г. Архангельск, пл. В.И. Ленина, д. 5, каб. 508.

Экспозиция открыта с 4 февраля 2022 года по 9 февраля 2022 года (с понедельника по пятницу, рабочие дни).

Часы работы экспозиции: с 9 часов 00 минут до 12 часов 00 минут и с 14 часов 00 минут до 16 часов 00 минут.

Консультации по экспозиции проекта по теме общественных обсуждений проводятся согласно следующему графику:

консультант	кабинет	дата	время
Юницына А.Н.	каб. 513 тел. 60-71-44	8 февраля 2022 года 9 февраля 2022 года	с 13 часов 30 минут до 15 часов 00 минут
Березина Л.Ю.	каб. 508 тел. 60-74-83	4 февраля 2022 года 7 февраля 2022 года	с 9 часов 00 минут до 12 часов 00 минут

В период проведения общественных обсуждений участники общественных обсуждений имеют право вносить предложения и замечания, касающиеся обсуждаемого проекта посредством:

- официального информационного интернет-портала муниципального образования "Город Архангельск": адрес электронной почты: architect@arhcity.ru;
- письменно в адрес организатора общественных обсуждений: пл. В.И. Ленина, д. 5, г. Архангельск, 163000;
- записи в книге (журнале) учета посетителей в период работы экспозиции проекта, подлежащего рассмотрению на общественных обсуждениях, и информационных материалов к проекту.

Организатором общественных обсуждений является Комиссия по землепользованию и застройке городского округа "Город Архангельск".

Контактные данные организатора: пл. В.И. Ленина, д. 5, г. Архангельск, 163000; тел/факс (8182) 60-74-66; адрес электронной почты: architect@arhcity.ru.

Форма подачи предложений и (или) замечания по проекту: опубликована на официальном информационном интернет-портале муниципального образования "Город Архангельск": <http://www.arhcity.ru/?page=2418/0>.

Оповещение о начале общественных обсуждений

Комиссия по землепользованию и застройке городского округа "Город Архангельск" извещает о начале проведения общественного обсуждения по проекту решения Главы городского округа "Город Архангельск" о предоставлении разрешения на условно разрешенный вид использования земельного участка площадью 6 082 кв. м с кадастровым номером 29:22:040611:2, расположенного в Октябрьском территориальном округе г. Архангельска по улице Тимме Я.:

"Коммунальное обслуживание" (код (числовое обозначение) вида разрешенного использования земельного участка по классификатору видов разрешенного использования земельных участков, утвержденному приказом Росреестра от 10.11.2020 № П/0412 "Об утверждении классификатора видов разрешенного использования земельных участков", - 3.1).

Общественные обсуждения проводятся с 4 февраля 2022 года по 9 февраля 2022 года.

Проект решения Главы городского округа "Город Архангельск" о предоставлении разрешения на условно разрешенный вид использования земельного участка, расположенного в Октябрьском территориальном округе г. Архангельска по улице Тимме Я." и информационные материалы по теме общественных обсуждений, включающие:

1.	Заявление АО "Архангельскоблгаз" № Ю/793 от 18.11.2021;
2.	Договор аренды, находящегося в федеральной собственности земельного участка № 449/1 от 27.02.2013;
3.	Выписка из ЕГРЮЛ от 18.11.2021,

представлены с 4 февраля 2022 года:

1. На официальном информационном интернет-портале муниципального образования "Город Архангельск": <http://www.arhcity.ru/?page=2418/0>.

2. На экспозиции по адресу: Администрация городского округа "Город Архангельск", г. Архангельск, пл. В.И. Ленина, д. 5, каб. 508.

Экспозиция открыта с 4 февраля 2022 года по 9 февраля 2022 года (с понедельника по пятницу, рабочие дни).

Часы работы экспозиции: с 9 часов 00 минут до 12 часов 00 минут и с 14 часов 00 минут до 16 часов 00 минут.

Консультации по экспозиции проекта по теме общественных обсуждений проводятся согласно следующему графику:

консультант	кабинет	дата	время
Юницына А.Н.	каб. 513 тел. 60-71-44	8 февраля 2022 года 9 февраля 2022 года	с 13 часов 30 минут до 15 часов 00 минут
Березина Л.Ю.	каб. 508 тел. 60-74-83	4 февраля 2022 года 7 февраля 2022 года	с 9 часов 00 минут до 12 часов 00 минут

В период проведения общественных обсуждений участники общественных обсуждений имеют право вносить предложения и замечания, касающиеся обсуждаемого проекта посредством:

- официального информационного интернет-портала муниципального образования "Город Архангельск": адрес электронной почты: architect@arhcity.ru;
- письменно в адрес организатора общественных обсуждений: пл. В.И. Ленина, д. 5, г. Архангельск, 163000;
- записи в книге (журнале) учета посетителей в период работы экспозиции проекта, подлежащего рассмотрению на общественных обсуждениях, и информационных материалов к проекту.

Организатором общественных обсуждений является Комиссия по землепользованию и застройке городского округа "Город Архангельск".

Контактные данные организатора: пл. В.И. Ленина, д. 5, г. Архангельск, 163000; тел/факс (8182) 60-74-66; адрес электронной почты: architect@arhcity.ru.

Форма подачи предложений и (или) замечания по проекту: опубликована на официальном информационном интернет-портале муниципального образования "Город Архангельск": <http://www.arhcity.ru/?page=2418/0>.

Оповещение о начале общественных обсуждений

Комиссия по землепользованию и застройке городского округа "Город Архангельск" извещает о начале проведения общественного обсуждения по проекту решения Главы городского округа "Город Архангельск" о предоставлении разрешения на условно разрешенный вид использования:

земельного участка в кадастровом квартале 29:22:031201 площадью 1 348 кв. м, расположенного в Северном территориальном округе г. Архангельска по улице Ильича, 33, корпус 3;

земельного участка в кадастровом квартале 29:22:060418 площадью 963 кв. м, расположенного в территориальном округе Майская горка г. Архангельска по улице Холмогорской, 38;

земельного участка в кадастровом квартале 29:22:012009 площадью 1 458 кв. м, расположенного в Маймаксанском территориальном округе г. Архангельска по улице Анощенкова А.И., 4, корпус 1;

земельного участка в кадастровом квартале 29:22:011309 площадью 1 439 кв. м, расположенного в Маймаксанском территориальном округе г. Архангельска по улице Михаила Новова, 11;

земельного участка в кадастровом квартале 29:22:011309 площадью 1 874 кв. м, расположенного в Маймаксанском территориальном округе г. Архангельска по улице Михаила Новова, 7;

земельного участка в кадастровом квартале 29:22:031608 площадью 832 кв. м, расположенного в Северном территориальном округе г. Архангельска по улице Партизанской, 6;

земельного участка в кадастровом квартале 29:22:060412 площадью 1 878 кв. м, расположенного в территориальном округе Майская горка г. Архангельска по улице Октября, 20;

земельного участка в кадастровом квартале 29:22:090109 площадью 1 287 кв. м, расположенного в Цигломском территориальном округе г. Архангельска по улице Красина, 35;

земельного участка в кадастровом квартале 29:22:040901 площадью 745 кв. м, расположенного в Октябрьском территориальном округе г. Архангельска по улице Береговой, 4, корпус 1;

земельного участка в кадастровом квартале 29:22:022510 площадью 2 050 кв. м, расположенного в Соломбальском территориальном округе г. Архангельска по улице Адмирала Кузнецова, 24, корпус 1;

земельного участка в кадастровом квартале 29:22:050107 площадью 1 468 кв. м, расположенного в Ломоносовском территориальном округе г. Архангельска по улице Котласской, 7

"малоэтажная многоквартирная жилая застройка: размещение малоэтажных многоквартирных домов (многоквартирные дома высотой до 4 этажей, включая мансардный); обустройство спортивных и детских площадок, площадок для отдыха; размещение объектов обслуживания жилой застройки в встроено-пристроенных, пристроенных и встроено-пристроенных помещениях малоэтажного многоквартирного дома, если общая площадь таких помещений в малоэтажном многоквартирном доме не составляет более 15% общей площади помещений дома" (код (числовое обозначение) вида разрешенного использования земельного участка по классификатору видов разрешенного использования земельных участков, утвержденному приказом Росреестра от 10 ноября 2020 года № П/0412 "Об утверждении классификатора видов разрешенного использования земельных участков", - 2.1.1).

Общественные обсуждения проводятся с 4 февраля 2022 года по 9 февраля 2022 года.

Проект решения Главы городского округа "Город Архангельск" о предоставлении разрешения на условно разрешенный вид использования земельных участков, расположенных в г. Архангельске, об утверждении схем расположения земельных участков" и информационные материалы по теме общественных обсуждений, включающие:

Table with 2 columns: Description of land parcels and their legal status, and the corresponding cadastral numbers and addresses.

Графическое описание местоположения границ публичных сервитутов с указанием координат характерных точек границ публичного сервитута.



Table with 3 columns: Characteristic points, Coordinates (X, Y), and Average quadratic error of determination of characteristic points. Contains 46 rows of data.

Table with 3 columns: Characteristic points, Coordinates (X, Y), and Average quadratic error of determination of characteristic points. Contains 137 rows of data.

Table with 3 columns: Characteristic points, Coordinates (X, Y), and Average quadratic error of determination of characteristic points. Contains 74 rows of data.

Table with 4 columns: Characteristic points, X, Y, and Average quadratic error of determination of characteristic points. Contains 99 rows of data.

Table with 4 columns: Characteristic points, X, Y, and Average quadratic error of determination of characteristic points. Contains 137 rows of data.

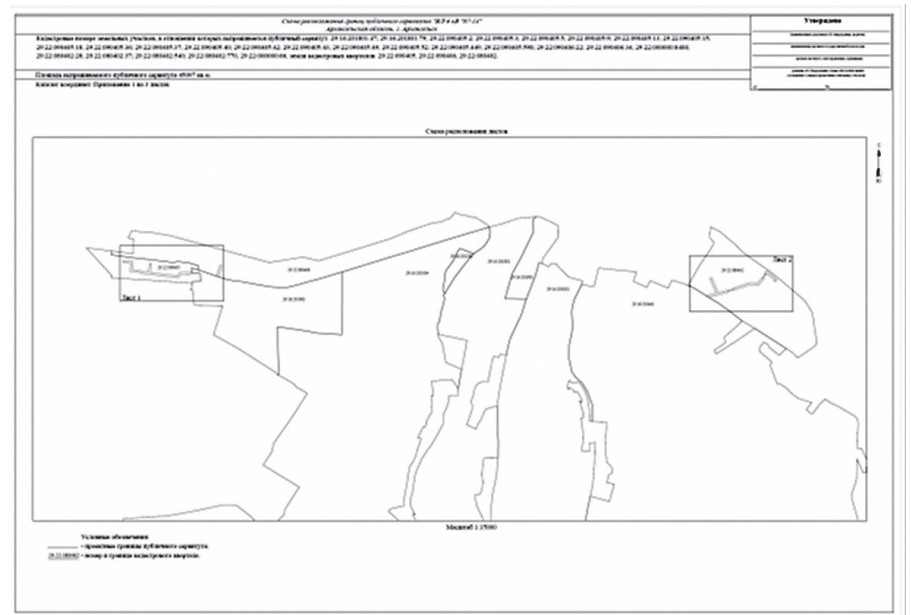
Table with 4 columns: Characteristic points, X, Y, and Average quadratic error of determination of characteristic points. Contains 74 rows of data.

Table with 4 columns: ID, Value 1, Value 2, Value 3. Rows 75-127.

Table with 4 columns: ID, Value 1, Value 2, Value 3. Rows 128-141.

Table with 2 columns: Question/Topic, Answer. Topics include public servitude addresses, official websites, and decision documents.

Графическое описание местоположения границ публичных сервитутов с указанием координат характерных точек границ публичного сервитута:



Сообщение о возможном внесении изменений в границы публичного сервитута в целях размещения объекта электросетевого хозяйства (ВЛ-6 кВ "07-14"), установленного постановлением Администрации городского округа "Город Архангельск" от 29.04.2021 № 777 "Об установлении публичного сервитута", реестровый номер 29:22-6.1450

Table with 2 columns: Question/Topic, Answer. Topics include authorized bodies, servitude purpose, and specific land parcels.

Приложение №1
Каталог координат границ публичного сервитута для эксплуатации объекта электросетевого хозяйства: «ВЛ-6 кВ-07-14»
Площадь публичного сервитута: 45097 кв.м.
Метод определения координат: Метод спутниковых геодезических измерений (определенный)
Система координат: МСК - 29, зона 2
Средняя квадратичная погрешность определения координат характерных точек контура (М) = 0,10 м.

Table with 3 columns: X, Y, Z coordinates for various points along the boundary of the public servitude.

Table with 3 columns: X, Y, Z coordinates for various points along the boundary of the public servitude.



На данном земельном участке расположены следующие объекты недвижимости: ул. Гидролизная, д. 11, кв. 1, кадастровый номер 29:22:012010:915; ул. Гидролизная, д. 11, кв. 4, кадастровый номер 29:22:012010:850; ул. Гидролизная, д. 11, кв. 5, кадастровый номер 29:22:012010:823; ул. Гидролизная, д. 11, кв. 6, кадастровый номер 29:22:012010:849; ул. Гидролизная, д. 11, кв. 7, кадастровый номер 29:22:012010:914; ул. Гидролизная, д. 11, кв. 9, кадастровый номер 29:22:012010:974; ул. Гидролизная, д. 11, кв. 10, кадастровый номер 29:22:012010:848; ул. Гидролизная, д. 11, кв. 11, кадастровый номер 29:22:012010:977; ул. Гидролизная, д. 11, кв. 12, кадастровый номер 29:22:012010:982.

Сообщение о планируемом изъятии земельного участка для муниципальных нужд по адресу: г. Архангельск, ул. Г. Суфтина, д. 27, корп. 1.

- 1. Цель изъятия земельного участка для муниципальных нужд – изъятие земельного участка в связи с признанием многоквартирного жилого дома № 27, корпус № 1 по ул. Г. Суфтина в г. Архангельске аварийным и подлежащим сносу.
2. Адрес месторасположения земельного участка: г. Архангельск, ул. Г. Суфтина, д. 27, корп. 1. Данный земельный участок расположен в кадастровом квартале 29:22:050106. Утвержденная схема расположения земельного участка:



На данном земельном участке расположены следующие объекты недвижимости: ул. Г. Суфтина, д. 27, корп. 1, кв. 3, кадастровый номер 29:22:050106:2644; ул. Г. Суфтина, д. 27, корп. 1, кв. 13, кадастровый номер 29:22:050106:2654; ул. Г. Суфтина, д. 27, корп. 1, кв. 14, кадастровый номер 29:22:050106:2655.
3. Получить информацию о предполагаемом изъятии земельного участка, указанного в п. 1 настоящего сообщения, и расположенных на нем объектов недвижимого имущества для муниципальных нужд, а также подать заявления об учете прав на земельный участок и иные объекты недвижимого имущества, заинтересованные лица могут по адресу: г. Архангельск, пл. В.И. Ленина, д. 5, каб. 440, тел.(8182) 60-74-68.
4. Официальный информационный интернет-портал Администрации городского округа "Город Архангельск", где размещено настоящее сообщение - www.arhcity.ru. Также настоящее сообщение размещено на информационном стенде у каб. 423, расположенном по адресу: г. Архангельск, пл. В.И. Ленина, д. 5.
5. Уполномоченный орган местного самоуправления, осуществляющий выявление лиц, земельный участок которых подлежит изъятию для муниципальных нужд – Администрация городского округа "Город Архангельск" в лице департамента муниципального имущества Администрации городского округа "Город Архангельск".

Сообщение о планируемом изъятии земельного участка для муниципальных нужд по адресу: г. Архангельск, ул. Гидролизная, д. 11.

- 1. Цель изъятия земельного участка для муниципальных нужд – изъятие земельного участка в связи с признанием многоквартирного жилого дома № 11 по ул. Гидролизная в г. Архангельске аварийным и подлежащим сносу.
2. Адрес месторасположения земельного участка: г. Архангельск, ул. Гидролизная, д. 11. Данный земельный участок расположен в кадастровом квартале 29:22:012010. Утвержденная схема расположения земельного участка:

Сообщение о планируемом изъятии земельного участка для муниципальных нужд по адресу: г. Архангельск, ул. Ильича, д. 37, корп. 1.

- 1. Цель изъятия земельного участка для муниципальных нужд – изъятие земельного участка в связи с признанием многоквартирного жилого дома № 37, корп. 1 по ул. Ильича в г. Архангельске аварийным и подлежащим сносу.
2. Адрес месторасположения земельного участка: г. Архангельск, ул. Ильича, д. 37, корп. 1. Данный земельный участок расположен в кадастровом квартале 29:22:031201. Утвержденная схема расположения земельного участка:



На данном земельном участке расположены следующие объекты недвижимости: ул. Ильича, д. 37, корп. 1, кв. 3, кадастровый номер 29:22:031201:169; ул. Ильича, д. 37, корп. 1, кв. 4, кадастровый номер 29:22:031201:176; ул. Ильича, д. 37, корп. 1, кв. 6, кадастровый номер 29:22:031201:175; ул. Ильича, д. 37, корп. 1, кв. 10, кадастровый номер 29:22:031201:174; ул. Ильича, д. 37, корп. 1, кв. 11, кадастровый номер 29:22:031201:173.
3. Получить информацию о предполагаемом изъятии земельного участка, указанного в п. 1 настоящего сообщения, и расположенных на нем объектов недвижимого имущества для муниципальных нужд, а также подать заявления об учете прав на земельный участок и иные объекты недвижимого имущества, заинтересованные лица могут по адресу: г. Архангельск, пл. В.И. Ленина, д. 5, каб. 440, тел.(8182) 60-74-68.
4. Официальный информационный интернет-портал Администрации городского округа "Город Архангельск", где размещено настоящее сообщение - www.arhcity.ru. Также настоящее сообщение размещено на информационном стенде у каб. 423, расположенном по адресу: г. Архангельск, пл. В.И. Ленина, д. 5.
5. Уполномоченный орган местного самоуправления, осуществляющий выявление лиц, земельный участок которых подлежит изъятию для муниципальных нужд – Администрация городского округа "Город Архангельск" в лице департамента муниципального имущества Администрации городского округа "Город Архангельск".

Сообщение о планируемом изъятии земельного участка для муниципальных нужд по адресу: г. Архангельск, ул. Пушкинская, д. 1.

1. Цель изъятия земельного участка для муниципальных нужд – изъятие земельного участка в связи с признанием многоквартирного жилого дома № 1 по ул. Пушкинской в г. Архангельске аварийным и подлежащим сносу.
2. Адрес месторасположения земельного участка: г. Архангельск, ул. Пушкинская, д. 1. Данный земельный участок расположен в кадастровом квартале 29:22:031010. Планируемая к утверждению схема расположения земельного участка:



На данном земельном участке расположены следующие объекты недвижимости:

- ул. Пушкинская, д. 1, кв. 1, кадастровый номер 29:22:031010:190;
- ул. Пушкинская, д. 1, кв. 2, кадастровый номер 29:22:031010:191;
- ул. Пушкинская, д. 1, кв. 5, кадастровый номер 29:22:031010:192.
3. Получить информацию о предполагаемом изъятии земельного участка, указанного в п. 1 настоящего сообщения, и расположенных на нем объектов недвижимого имущества для муниципальных нужд, а также подать заявления об учете прав на земельный участок и иные объекты недвижимого имущества, заинтересованные лица могут по адресу: г. Архангельск, пл. В.И. Ленина, д. 5, каб. 440, тел. (8182) 60-74-68. Заявление на подачу информации может быть подано заинтересованными лицами в течение 60 дней с момента опубликования настоящего сообщения.
4. Официальный информационный интернет-портал городского округа "Город Архангельск", где размещено настоящее сообщение - www.arhcity.ru. Также настоящее сообщение размещено на информационном стенде у каб. 423, расположенном по адресу: г. Архангельск, пл. В.И. Ленина, д. 5.
5. Уполномоченный орган местного самоуправления, осуществляющий выявление лиц, земельный участок которых подлежит изъятию для муниципальных нужд – Администрация городского округа "Город Архангельск" в лице департамента муниципального имущества Администрации городского округа "Город Архангельск".

Сообщение о планируемом изъятии земельного участка для муниципальных нужд по адресу: г. Архангельск, ул. Победы, д. 144.

1. Цель изъятия земельного участка для муниципальных нужд – изъятие земельного участка в связи с признанием многоквартирного жилого дома № 144 по ул. Победы в г. Архангельске аварийным и подлежащим сносу.
2. Адрес месторасположения земельного участка: г. Архангельск, ул. Победы, д. 144. Границы земельного участка 29:22:011306:3У12 определены проектом межевания территории муниципального образования "Город Архангельск" в границах ул. Победы площадью 5,8256 га, утвержденным распоряжением Главы муниципального образования "Город Архангельск" от 01.02.2019 № 217р.



На данном земельном участке расположены следующие объекты недвижимости:

- ул. Победы, д. 144, кв. 2, кадастровый номер 29:22:011306:120;
- ул. Победы, д. 144, кв. 3, кадастровый номер 29:22:011306:125;
- ул. Победы, д. 144, кв. 4, кадастровый номер 29:22:011306:126;
- ул. Победы, д. 144, кв. 5, кадастровый номер 29:22:011306:121;
- ул. Победы, д. 144, кв. 6, кадастровый номер 29:22:011306:122;
- ул. Победы, д. 144, кв. 9, кадастровый номер 29:22:011306:123;
- ул. Победы, д. 144, кв. 10, кадастровый номер 29:22:011306:124;
- ул. Победы, д. 144, кв. 11, кадастровый номер 29:22:011306:129.
3. Получить информацию о предполагаемом изъятии земельного участка, указанного в п. 1 настоящего сообщения, и расположенных на нем объектов недвижимого имущества для муниципальных нужд, а также подать заявления об учете прав на земельный участок и иные объекты недвижимого имущества, заинтересованные лица могут по адресу: г. Архангельск, пл. В.И. Ленина, д. 5, каб. 440, тел. (8182) 607-271. Заявление на подачу информации может быть подано заинтересованными лицами в течение 60 дней с момента опубликования настоящего сообщения.
4. Официальный информационный интернет-портал Администрации городского округа "Город Архангельск", где размещено настоящее сообщение - www.arhcity.ru. Также настоящее сообщение размещено на информационном стенде у каб. 423, расположенном по адресу: г. Архангельск, пл. В.И. Ленина, д. 5.
5. Уполномоченный орган местного самоуправления, осуществляющий выявление лиц, земельный участок которых подлежит изъятию для муниципальных нужд – Администрация городского округа "Город Архангельск" в лице департамента муниципального имущества Администрации городского округа "Город Архангельск".

Сообщение о планируемом изъятии земельного участка для муниципальных нужд по адресу: г. Архангельск, ул. Тесанова, д. 20.

1. Цель изъятия земельного участка для муниципальных нужд – изъятие земельного участка в связи с признанием многоквартирного жилого дома № 20 по ул. Тесанова в г. Архангельске аварийным и подлежащим сносу.

2. Адрес месторасположения земельного участка: г. Архангельск, ул. Тесанова, д. 20. Кадастровый номер земельного участка 29:22:040706:12.

- На данном земельном участке расположены следующие объекты недвижимости:
ул. Тесанова, д. 20, кв. 1, кадастровый номер 29:22:040706:80;
ул. Тесанова, д. 20, кв. 4, кадастровый номер 29:22:040706:81;
ул. Тесанова, д. 20, кв. 5, кадастровый номер 29:22:040706:75;
ул. Тесанова, д. 20, кв. 6, кадастровый номер 29:22:040706:77.
3. Получить информацию о предполагаемом изъятии земельного участка, указанного в п. 1 настоящего сообщения, и расположенных на нем объектов недвижимого имущества для муниципальных нужд, а также подать заявления об учете прав на земельный участок и иные объекты недвижимого имущества, заинтересованные лица могут по адресу: г. Архангельск, пл. В.И. Ленина, д. 5, каб. 440, тел. (8182) 607-271. Заявление на подачу информации может быть подано заинтересованными лицами в течение 60 дней с момента опубликования настоящего сообщения.
4. Официальный информационный интернет-портал Администрации городского округа "Город Архангельск", где размещено настоящее сообщение - www.arhcity.ru. Также настоящее сообщение размещено на информационном стенде у каб. 423, расположенном по адресу: г. Архангельск, пл. В.И. Ленина, д. 5.
5. Уполномоченный орган местного самоуправления, осуществляющий выявление лиц, земельный участок которых подлежит изъятию для муниципальных нужд – Администрация городского округа "Город Архангельск" в лице департамента муниципального имущества Администрации городского округа "Город Архангельск".

Сообщение о планируемом изъятии земельного участка для муниципальных нужд по адресу: г. Архангельск, ул. Адмирала Макарова, д. 30, корп. 3.

1. Цель изъятия земельного участка для муниципальных нужд – изъятие земельного участка в связи с признанием многоквартирного жилого дома № 30, корпус № 3 по ул. Адмирала Макарова в г. Архангельске аварийным и подлежащим сносу.
2. Адрес месторасположения земельного участка: г. Архангельск, ул. Адмирала Макарова, д. 30, корп. 3. Кадастровый номер земельного участка 29:22:081004:48.
На данном земельном участке расположены следующие объекты недвижимости:
ул. Адмирала Макарова, д. 30, корп. 3, кв. 3, кадастровый номер 29:22:081004:352;
ул. Адмирала Макарова, д. 30, корп. 3, кв. 4, кадастровый номер 29:22:081004:356;
ул. Адмирала Макарова, д. 30, корп. 3, кв. 5, кадастровый номер 29:22:081004:357;
ул. Адмирала Макарова, д. 30, корп. 3, кв. 9, кадастровый номер 29:22:081004:355;
ул. Адмирала Макарова, д. 30, корп. 3, кв. 11, кадастровый номер 29:22:081004:360;
ул. Адмирала Макарова, д. 30, корп. 3, кв. 12, кадастровый номер 29:22:081004:361.
3. Получить информацию о предполагаемом изъятии земельного участка, указанного в п. 1 настоящего сообщения, и расположенных на нем объектов недвижимого имущества для муниципальных нужд, а также подать заявления об учете прав на земельный участок и иные объекты недвижимого имущества, заинтересованные лица могут по адресу: г. Архангельск, пл. В.И. Ленина, д. 5, каб. 440, тел. (8182) 60-74-68. Заявление на подачу информации может быть подано заинтересованными лицами в течение 60 дней с момента опубликования настоящего сообщения.
4. Официальный информационный интернет-портал городского округа "Город Архангельск", где размещено настоящее сообщение - www.arhcity.ru. Также настоящее сообщение размещено на информационном стенде у каб. 423, расположенном по адресу: г. Архангельск, пл. В.И. Ленина, д. 5.
5. Уполномоченный орган местного самоуправления, осуществляющий выявление лиц, земельный участок которых подлежит изъятию для муниципальных нужд – Администрация городского округа "Город Архангельск" в лице департамента муниципального имущества Администрации городского округа "Город Архангельск".

АДМИНИСТРАЦИЯ ГОРОДСКОГО ОКРУГА "ГОРОД АРХАНГЕЛЬСК"

ПОСТАНОВЛЕНИЕ

от 21 января 2022 г. № 100

О внесении изменений в Правила предоставления из городского бюджета муниципальным бюджетным и автономным учреждениям городского округа "Город Архангельск", находящихся в ведении управления культуры и молодежной политики Администрации городского округа "Город Архангельск", субсидий на иные цели в соответствии с абзацем вторым пункта 1 статьи 78.1 Бюджетного кодекса Российской Федерации

1. Внести в Правила предоставления из городского бюджета муниципальным бюджетным и автономным учреждениям городского округа "Город Архангельск", находящихся в ведении управления культуры и молодежной политики Администрации городского округа "Город Архангельск", субсидий на иные цели в соответствии с абзацем вторым пункта 1 статьи 78.1 Бюджетного кодекса Российской Федерации, утвержденные постановлением Администрации городского округа "Город Архангельск" от 20 февраля 2021 года № 343 (с изменениями), следующие изменения:
а) в пункте 2:
в подпункте 2.3 слова ", в том числе в рамках федерального проекта "Культурная среда" национального проекта "Культура" исключить;
подпункты 2.16, 2.17, 2.18, 2.19 исключить;
б) в пункте 3 цифры "2.6 – 2.16" заменить цифрами "2.6 – 2.15";
в) в абзаце втором пункта 8 цифры "2.1 – 2.5, 2.16, 2.17, 2.18, 2.19" заменить цифрами "2.1 – 2.5";
г) пункт 9 изложить в следующей редакции:
"9. Результатом предоставления субсидии, указанной в подпункте 2.4 пункта 2 настоящих Правил, предоставляемой в целях реализации федерального проекта "Культурная среда" национального проекта "Культура", является количество детских школ искусств по видам искусств, оснащенных музыкальными инструментами, оборудованием и учебными материалами".
2. Опубликовать постановление в газете "Архангельск – город воинской славы" и на официальном информационном интернет-портале городского округа "Город Архангельск".
3. Настоящее постановление вступает в силу с момента опубликования и распространяется на правоотношения, возникшие с 1 января 2022 года.

Глава городского округа
"Город Архангельск"

Д.А. Морев

ГЛАВА ГОРОДСКОГО ОКРУГА "ГОРОД АРХАНГЕЛЬСК"

ПОСТАНОВЛЕНИЕ

от 21 января 2022 г. № 101

О внесении изменений в постановление мэра города Архангельска от 29 ноября 2012 года № 474. Положение о ежегодном городском конкурсе на соискание специальной профессиональной премии Главы городского округа "Город Архангельск" в сфере культуры по итогам работы за год "Успех" и приложение к нему

1. Внести в постановление мэра города Архангельска от 29 ноября 2012 года № 474 "О премии Главы городского округа "Город Архангельск" лучшим руководителям и работникам муниципальных учреждений городского округа "Город Архангельск", находящихся в ведении управления культуры и молодежной политики Администрации городского округа "Город Архангельск" (с изменениями) изменения, исключив в наименовании и пункте 1 слова "и молодежной политики".
2. Внести в Положение о ежегодном городском конкурсе на соискание специальной профессиональной премии Главы городского округа "Город Архангельск" в сфере культуры по итогам работы за год "Успех", утвержденное постановлением мэра города Архангельска от 29 ноября 2012 года № 474 (с изменениями), изменение, исключив в пунктах 1.2, 1.4 раздела 1 "Общие положения" слова "и молодежной политики".
3. Внести в приложение к Положению о ежегодном городском конкурсе на соискание специальной профессиональной премии Главы городского округа "Город Архангельск" в сфере культуры по итогам работы за год "Успех", утвержденному постановлением мэра города Архангельска от 29 ноября 2012 года № 474 (с изменениями), изменение, исключив по тексту слова "и молодежной политики".
4. Опубликовать постановление в газете "Архангельск – город воинской славы" и на официальном информационном интернет-портале городского округа "Город Архангельск".
5. Настоящее постановление вступает в силу с 1 марта 2022 года.

Глава городского округа
"Город Архангельск"

Д.А. Морев

АДМИНИСТРАЦИЯ ГОРОДСКОГО ОКРУГА "ГОРОД АРХАНГЕЛЬСК"

ПОСТАНОВЛЕНИЕ

от 21 января 2022 г. № 108

О внесении изменения в постановление мэрии города Архангельска от 23 сентября 2013 года № 619

1. Внести в постановление мэрии города Архангельска от 23 сентября 2013 года № 619 "О премиях Администрации городского округа "Город Архангельск" лучшим педагогическим работникам муниципальных образовательных учреждений городского округа "Город Архангельск", находящихся в ведении управления культуры и молодежной политики Администрации городского округа "Город Архангельск" (с изменениями) изменение, исключив в наименовании, преамбуле пунктов 1, 2 слова "и молодежной политики".
2. Опубликовать постановление в газете "Архангельск – город воинской славы" и на официальном информационном интернет-портале городского округа "Город Архангельск".
3. Настоящее постановление вступает в силу с 1 марта 2022 года.

Глава городского округа
"Город Архангельск"

Д.А. Морев

ГЛАВА ГОРОДСКОГО ОКРУГА
"ГОРОД АРХАНГЕЛЬСК"

ПО С Т А Н О В Л Е Н И Е

от 21 января 2022 г. № 109

О внесении изменения в постановление мэра города Архангельска от 25 мая 2012 года № 128, Положение о премии Главы городского округа "Город Архангельск" учащимся муниципальных образовательных учреждений городского округа "Город Архангельск", находящихся в ведении управления культуры и молодежной политики Администрации городского округа "Город Архангельск" и приложение к нему, состав комиссии по отбору кандидатов на присуждение премии Главы городского округа "Город Архангельск" учащимся муниципальных образовательных учреждений городского округа "Город Архангельск", находящихся в ведении управления культуры и молодежной политики Администрации городского округа "Город Архангельск"

1. Внести в постановление мэра города Архангельска от 25 мая 2012 года № 128 "О премии Главы городского округа "Город Архангельск" учащимся муниципальных образовательных учреждений городского округа "Город Архангельск", находящихся в ведении управления культуры и молодежной политики Администрации городского округа "Город Архангельск" (с изменениями) изменение, исключив в наименовании, преамбуле и пунктах 1 – 3 слова "и молодежной политики".

2. Внести в Положение о премии Главы городского округа "Город Архангельск" учащимся муниципальных образовательных учреждений городского округа "Город Архангельск", находящихся в ведении управления культуры и молодежной политики Администрации городского округа "Город Архангельск", утвержденное постановлением мэра города Архангельска от 25 мая 2012 года № 128 (с изменениями и дополнением), изменение, исключив в наименовании и пунктах 1, 4, 8, 10 слова "и молодежной политики".

3. Внести в приложение к Положению о премии Главы городского округа "Город Архангельск" учащимся муниципальных образовательных учреждений городского округа "Город Архангельск", находящихся в ведении управления культуры и молодежной политики Администрации городского округа "Город Архангельск" изменение, исключив по тексту слова "и молодежной политики".

4. Внести в состав комиссии по отбору кандидатов на присуждение премии Главы городского округа "Город Архангельск" учащимся муниципальных образовательных учреждений городского округа "Город Архангельск", находящихся в ведении управления культуры и молодежной политики Администрации городского округа "Город Архангельск", утвержденный постановлением мэра города Архангельска от 25 мая 2012 года № 128 (с изменениями), изменения, исключив в наименовании и по тексту слова "и молодежной политики".

5. Опубликовать постановление в газете "Архангельск – город воинской славы" и на официальном информационном интернет-портале городского округа "Город Архангельск".

6. Настоящее постановление вступает в силу с 1 марта 2022 года.

Глава городского округа
"Город Архангельск"

Д.А. Морев

АДМИНИСТРАЦИЯ ГОРОДСКОГО ОКРУГА
"ГОРОД АРХАНГЕЛЬСК"

ПО С Т А Н О В Л Е Н И Е

от 25 января 2022 г. № 132

О внесении изменений в Правила предоставления из городского бюджета муниципальным бюджетным и автономным учреждениям городского округа "Город Архангельск", находящихся в ведении департамента образования Администрации городского округа "Город Архангельск", субсидий на иные цели в соответствии с абзацем вторым пункта 1 статьи 78.1 Бюджетного кодекса Российской Федерации

1. Внести в Правила предоставления из городского бюджета муниципальным бюджетным и автономным учреждениям городского округа "Город Архангельск", находящихся в ведении департамента образования Администрации городского округа "Город Архангельск", субсидий на иные цели в соответствии с абзацем вторым пункта 1 статьи 78.1 Бюджетного кодекса Российской Федерации, утвержденные постановлением Администрации городского округа "Город Архангельск" от 2 февраля 2021 года № 231 (с дополнениями и изменениями), следующие изменения:

подпункты 2.20 и 2.32 пункта 2 исключить;
в пункте 3 цифры " - 2.20" заменить цифрами " - 2.21";
в абзаце шестом пункта 5:
цифры " - 2.20" заменить цифрами " - 2.19";
цифры " - 2.32" исключить;
в абзаце втором пункта 8 цифры "2.32" исключить.

2. Опубликовать постановление в газете "Архангельск – город воинской славы" и на официальном информационном интернет-портале городского округа "Город Архангельск".

3. Настоящее постановление вступает в силу с момента опубликования и распространяется на правоотношения, возникшие с 1 января 2022 года.

Глава городского округа
"Город Архангельск"

Д.А. Морев

АДМИНИСТРАЦИЯ ГОРОДСКОГО ОКРУГА
"ГОРОД АРХАНГЕЛЬСК"

ПО С Т А Н О В Л Е Н И Е

от 25 января 2022 г. № 137

О внесении изменений в постановление Администрации муниципального образования "Город Архангельск" от 28 июля 2020 года № 1252, административный регламент предоставления муниципальной услуги "Предоставление сведений, документов, материалов, содержащихся в информационной системе обеспечения градостроительной деятельности на территории муниципального образования "Город Архангельск" Архангельской области" и приложения к нему

1. Внести в постановление Администрации муниципального образования "Город Архангельск" от 28 июля 2020 года № 1252 "Предоставление сведений, документов, материалов, содержащихся в информационной системе обеспечения градостроительной деятельности на территории муниципального образования "Город Архангельск" Архангельской области" изменения, заменив в пунктах 1, 2, 3 слова "муниципального образования" словами "городского округа".

2. Внести в административный регламент предоставления муниципальной услуги "Предоставление сведений, документов, материалов, содержащихся в информационной системе обеспечения градостроительной деятельности на территории муниципального образования "Город Архангельск" Архангельской области", утвержденный постановлением Администрации муниципального образования "Город Архангельск" от 28 июля 2020 года № 1252, (с изменением) следующие изменения:

а) в наименовании и по тексту слова "муниципального образования" заменить словами "городского округа";
б) в подразделе 2.4 раздела 2 "Стандарт предоставления муниципальной услуги":
в абзаце четвертом подпункта 2 пункта 2.4.1 слова "десяти рабочих дней" заменить словами "пяти рабочих дней";
в пункте 2.4.3 слова "до 19 рабочих дней" заменить словами "до 14 рабочих дней".

3. Внести в приложения к административному регламенту предоставления муниципальной услуги "Предоставление сведений, документов, материалов, содержащихся в информационной системе обеспечения градостроительной деятельности на территории муниципального образования "Город Архангельск" Архангельской области", утвержденному постановлением Администрации муниципального образования "Город Архангельск" от 28 июля 2020 года № 1252, (с изменением) изменения, заменив в нумерационных заголовках и по тексту слова "муниципального образования" словами "городского округа".

4. Опубликовать постановление в газете "Архангельск-город воинской славы" и на официальном информационном интернет-портале городского округа "Город Архангельск".

5. Настоящее постановление вступает в силу со дня официального опубликования и распространяется на правоотношения, возникшие с 1 января 2022 года.

Глава городского округа
"Город Архангельск"

Д.А. Морев

АДМИНИСТРАЦИЯ ГОРОДСКОГО ОКРУГА
"ГОРОД АРХАНГЕЛЬСК"

ПО С Т А Н О В Л Е Н И Е

от 26 января 2022 г. № 140

О признании утратившим силу пункта 1 постановления Администрации муниципального образования "Город Архангельск" от 17 октября 2017 года № 1207

В соответствии с Федеральным законом от 11 июня 2021 года № 170-ФЗ "О внесении изменений в отдельные законодательные акты Российской Федерации в связи с принятием Федерального закона "О государственном контроле (надзоре) и муниципальном контроле в Российской Федерации" Администрация городского округа "Город Архангельск" постановляет:

1. Признать утратившим силу пункт 1 постановления Администрации муниципального образования "Город Архангельск" от 17 октября 2017 года № 1207 "Об утверждении административного регламента исполнения Администрацией муниципального образования "Город Архангельск" муниципальной функции по осуществлению муниципального контроля за обеспечением сохранности автомобильных дорог общего пользования местного значения муниципального образования "Город Архангельск".

2. Опубликовать постановление в газете "Архангельск – город воинской славы" и на официальном информационном интернет-портале городского округа "Город Архангельск".

Глава городского округа
"Город Архангельск"

Д.А. Морев

ГЛАВА ГОРОДСКОГО ОКРУГА
"ГОРОД АРХАНГЕЛЬСК"

ПО С Т А Н О В Л Е Н И Е

от 26 января 2022 г. № 144

О внесении изменения в состав административной комиссии Исакогорского и Цигломенского территориальных округов Администрации городского округа "Город Архангельск"

1. Внести в состав административной комиссии Исакогорского и Цигломенского территориальных округов Администрации городского округа "Город Архангельск", утвержденный постановлением Главы муниципального образования "Город Архангельск" от 15 мая 2019 года № 633 (с изменениями), изменение, изложив его в новой прилагаемой редакции.

2. Опубликовать постановление в газете "Архангельск – город воинской славы" и на официальном информационном интернет-портале городского округа "Город Архангельск".

Глава городского округа
"Город Архангельск"

Д.А. Морев

ПРИЛОЖЕНИЕ
к постановлению Главы
городского округа "Город Архангельск"
от 26 января 2022 г. № 144

СОСТАВ
административной комиссии Исакогорского и Цигломенского
территориальных округов Администрации городского округа
"Город Архангельск"

Боровиков Николай Валериевич	-	глава администрации Исакогорского и Цигломенского территориальных округов Администрации городского округа "Город Архангельск" (председатель административной комиссии)
Лузан Ольга Васильевна	-	специалист 1-й категории администрации Исакогорского и Цигломенского территориальных округов Администрации городского округа "Город Архангельск" (заместитель председателя административной комиссии)
Боковикова Ольга Викторовна	-	ведущий специалист отдела жилищно-коммунального хозяйства и благоустройства администрации Исакогорского и Цигломенского территориальных округов Администрации городского округа "Город Архангельск"
Елисеева Елена Владимировна	-	ответственный секретарь административной комиссии Исакогорского и Цигломенского территориальных округов Администрации городского округа "Город Архангельск"
Ломовцева Надежда Борисовна	-	ответственный секретарь административной комиссии территориального округа Варавино-Фактория Администрации городского округа "Город Архангельск"
Фокина Надежда Александровна	-	ответственный секретарь комиссии по делам несовершеннолетних и защите их прав администрации Исакогорского и Цигломенского территориальных округов Администрации городского округа "Город Архангельск"
Шумилов Руслан Александрович	-	заместитель главы администрации Исакогорского и Цигломенского территориальных округов Администрации городского округа "Город Архангельск" – начальник отдела жилищно-коммунального хозяйства и благоустройства".

АДМИНИСТРАЦИЯ ГОРОДСКОГО ОКРУГА
"ГОРОД АРХАНГЕЛЬСК"

ПО С Т А Н О В Л Е Н И Е

от 27 января 2022 г. № 147

О внесении изменений в приложения № 5, 6 к административному регламенту предоставления муниципальной услуги "Предоставление участка земли на территории городского округа "Город Архангельск" Архангельской области для погребения тела (останков) или праха умершего"

1. Внести в приложения № 5, 6 к административному регламенту предоставления муниципальной услуги "Предоставление участка земли на территории городского округа "Город Архангельск" Архангельской области для погребения тела (останков) или праха умершего", утвержденному постановлением Администрации муниципального образования "Город Архангельск" от 13 апреля 2018 года № 436 (с изменениями), изменения, изложив их в новой прилагаемой редакции.

2. Опубликовать постановление в газете "Архангельск – город воинской славы" и на официальном информационном интернет-портале городского округа "Город Архангельск".

Глава городского округа
"Город Архангельск"

Д.А. Морев

ПРИЛОЖЕНИЕ
к постановлению Администрации
городского округа "Город Архангельск"
от 27 января 2022 г. № 147

"Приложение № 5
к административному регламенту
предоставления муниципальной услуги
"Предоставление участка земли на территории
городского округа "Город Архангельск"
Архангельской области для погребения тела
(останков) или праха умершего"

Форма (образец) уведомления

АДМИНИСТРАЦИЯ
ГОРОДСКОГО ОКРУГА
"ГОРОД АРХАНГЕЛЬСК"ДЕПАРТАМЕНТ
ГОРОДСКОГО ХОЗЯЙСТВАТроицкий просп., д. 60, г. Архангельск, 163000
Тел. (8182) 60-67-01, факс (8182) 60-67-05
E-mail: dgh@arhcity.ru

№ _____

На № _____ от _____

УВЕДОМЛЕНИЕ

В соответствии с _____ принято решение:
Предоставить участок земли в размере _____ на кладбище "_____" в секторе № ____ для погребения тела (останков) умершего(-ей) _____, дата рождения _____, (Ф.И.О. полностью)

дата смерти _____.

Подпись _____

Приложение № 6
к административному регламенту
предоставления муниципальной услуги
"Предоставление участка земли на территории
городского округа "Город Архангельск"
Архангельской области для погребения тела
(останков) или праха умершего"

Форма (образец) уведомления



АДМИНИСТРАЦИЯ
ГОРОДСКОГО ОКРУГА
"ГОРОД АРХАНГЕЛЬСК"

ДЕПАРТАМЕНТ
ГОРОДСКОГО ХОЗЯЙСТВА

Троицкий просп., д. 60, г. Архангельск, 163000
Тел. (8182) 60-67-01, факс (8182) 60-67-05
E-mail: dgh@arhcity.ru

№ _____
На № _____ от _____

УВЕДОМЛЕНИЕ

В соответствии с _____ принято решение:
Предоставить участок земли в размере _____ на кладбище " _____ " в секторе № ____ для погребения праха
умершего(-ей) _____, дата рождения _____,
(Ф.И.О. полностью)

дата смерти _____.

Подпись _____.

АДМИНИСТРАЦИЯ ГОРОДСКОГО ОКРУГА
"ГОРОД АРХАНГЕЛЬСК"

ПОСТАНОВЛЕНИЕ

от 27 января 2022 г. № 148

О внесении изменений в приложения № 5, 6 к административному
регламенту предоставления муниципальной услуги "Предоставление
участка земли на территории городского округа "Город Архангельск"
Архангельской области для погребения тела (останков) или праха
умершего с выделением дополнительного участка земли в целях
гарантированного погребения в будущем супруга или близкого
родственника рядом с умершим родственником"

1. Внести в приложения № 5, 6 к административному регламенту предоставления муниципальной услуги "Предоставление участка земли на территории городского округа "Город Архангельск" Архангельской области для погребения тела (останков) или праха умершего с выделением дополнительного участка земли в целях гарантированного погребения в будущем супруга или близкого родственника рядом с умершим родственником", утвержденному постановлением Администрации муниципального образования "Город Архангельск" от 13 апреля 2018 года № 437 (с изменениями), изменения, изложив их в новой прилагаемой редакции.

2. Опубликовать постановление в газете "Архангельск – город воинской славы" и на официальном информационном интернет-портале городского округа "Город Архангельск".

Глава городского округа
"Город Архангельск"

Д.А. Морев

ПРИЛОЖЕНИЕ

к постановлению Администрации
городского округа "Город Архангельск"
от 27 января 2022 г. № 148

"Приложение № 5
к административному регламенту
предоставления муниципальной услуги
"Предоставление участка земли на территории
городского округа "Город Архангельск"
Архангельской области для погребения тела (останков)
или праха умершего с выделением дополнительного
участка земли в целях гарантированного погребения
в будущем супруга или близкого родственника
рядом с умершим родственником"

Форма (образец) уведомления



АДМИНИСТРАЦИЯ
ГОРОДСКОГО ОКРУГА
"ГОРОД АРХАНГЕЛЬСК"

ДЕПАРТАМЕНТ
ГОРОДСКОГО ХОЗЯЙСТВА

Троицкий просп., д. 60, г. Архангельск, 163000
Тел. (8182) 60-67-01, факс (8182) 60-67-05
E-mail: dgh@arhcity.ru

№ _____
На № _____ от _____

УВЕДОМЛЕНИЕ

В соответствии с _____ принято решение:
Предоставить участок земли в размере _____ на кладбище " _____ " в секторе № ____ для погребения тела
(останков) умершего(-ей) _____, дата рождения _____, дата
(Ф.И.О. полностью)

смерти _____, с выделением дополнительного участка земли в целях гарантированного погребения в будущем
супруга или близкого родственника рядом с умершим родственником.

Подпись _____

Приложение № 6
к административному регламенту
предоставления муниципальной услуги
"Предоставление участка земли на территории
городского округа "Город Архангельск"
Архангельской области для погребения тела (останков)
или праха умершего с выделением дополнительного
участка земли в целях гарантированного погребения
в будущем супруга или близкого родственника
рядом с умершим родственником"

Форма (образец) уведомления



АДМИНИСТРАЦИЯ
ГОРОДСКОГО ОКРУГА
"ГОРОД АРХАНГЕЛЬСК"

ДЕПАРТАМЕНТ
ГОРОДСКОГО ХОЗЯЙСТВА

Троицкий просп., д. 60, г. Архангельск, 163000
Тел. (8182) 60-67-01, факс (8182) 60-67-05
E-mail: dgh@arhcity.ru

№ _____
На № _____ от _____

Заявитель: _____
(Ф.И.О. полностью)

Адрес: _____

УВЕДОМЛЕНИЕ

В соответствии с _____ принято решение:
Предоставить участок земли в размере _____ на кладбище " _____ " в секторе № ____ для погребения праха
умершего(-ей) _____, дата рождения _____, дата
(Ф.И.О. полностью)

смерти _____, с выделением дополнительного участка земли в целях гарантированного погребения в будущем
супруга или близкого родственника рядом с умершим родственником.

Подпись _____.

АДМИНИСТРАЦИЯ ГОРОДСКОГО ОКРУГА
"ГОРОД АРХАНГЕЛЬСК"

ПОСТАНОВЛЕНИЕ

от 27 января 2022 г. № 149

О внесении изменения в Правила предоставления
из городского бюджета субсидий на возмещение затрат организаций,
связанных с оказанием ими услуг по уличному освещению

- Внести в Правила предоставления из городского бюджета субсидий на возмещение затрат организаций, связанных с оказанием ими услуг по уличному освещению, утвержденные постановлением Администрации муниципального образования "Город Архангельск" от 30 января 2018 года № 120 (с изменениями и дополнениями), изменение, изложив их в новой прилагаемой редакции.
- Опубликовать постановление в газете "Архангельск – город воинской славы" и на официальном информационном интернет-портале городского округа "Город Архангельск".
- Настоящее постановление вступает в силу с момента опубликования и распространяется на правоотношения, возникшие с 1 января 2022 года.

Глава городского округа
"Город Архангельск"

Д.А. Морев

ПРИЛОЖЕНИЕ
к постановлению Администрации
городского округа "Город Архангельск"
от 27 января 2022 г. № 149

ПРАВИЛА
предоставления из городского бюджета субсидий
на возмещение затрат организаций, связанных
с оказанием ими услуг по уличному освещению

I. Общие положения

1. Настоящие Правила устанавливают цели, условия и порядок предоставления из городского бюджета субсидий на возмещение затрат организаций, связанных с оказанием ими услуг по уличному освещению городского округа "Город Архангельск" (далее – субсидии), а также порядок возврата субсидий.

2. Для целей настоящих Правил к объектам наружного освещения относятся устройства электроснабжения установок наружного освещения (питающие, распределительные воздушные и кабельные линии, пункты питания, устройства защиты, зануления и заземления, осветительные приборы открытого и закрытого исполнения, устройства крепления осветительных приборов и воздушных электрических линий наружного освещения, опоры (железобетонные, металлические, деревянные), кронштейны, тросовые растяжки, траверсы, устройства телемеханического и автоматического управления уличным освещением и установки радиосвязи, световые (иллюминационные) установки, световые объекты).

3. Субсидии предоставляются организациям в рамках ведомственной целевой программы "Развитие городского хозяйства на территории городского округа "Город Архангельск" муниципальной программы "Комплексное развитие территории городского округа "Город Архангельск" в целях возмещения фактически понесенных затрат по содержанию, эксплуатации и текущему ремонту объектов наружного освещения в связи с оказанием услуг по уличному освещению, в том числе:

- затрат на электрическую энергию, потребленную для уличного освещения;
- затрат на оплату труда рабочих, занятых выполнением работ по содержанию, эксплуатации и текущему ремонту объектов уличного освещения;
- отчислений на социальные нужды;
- затрат на материалы;
- затрат на приобретение работ (услуг) производственного характера, выполняемых сторонними организациями или индивидуальными предпринимателями;
- затрат на эксплуатацию машин и механизмов;
- затрат по аренде машин и механизмов;
- затрат по аренде объектов наружного освещения;
- объемэксплуатационных и внеэксплуатационных затрат.

Сведения о субсидиях в установленном порядке размещаются на едином портале бюджетной системы Российской Федерации в информационно-телекоммуникационной сети "Интернет" при формировании проекта решения о городском бюджете на соответствующий финансовый год и плановый период.

4. Предоставление субсидий осуществляется в пределах бюджетных ассигнований, предусмотренных в городском бюджете на соответствующий финансовый год и плановый период, и лимитов бюджетных обязательств, доведенных до департамента городского хозяйства Администрации городского округа "Город Архангельск" (далее – департамент городского хозяйства) на цели, указанные в пункте 3 настоящих Правил.

5. Право на получение субсидий имеют организации – юридические лица, за исключением государственных (муниципальных) учреждений, прошедшие отбор, который проводится департаментом городского хозяйства способом запроса предложений на основании заявок, направленных организациями для участия в отборе, исходя из соответствия организационным критериям отбора.

Критериями отбора являются:
а) оказание организацией услуг по уличному освещению городского округа "Город Архангельск";
б) наличие у организации на праве собственности или ином законном основании объектов наружного освещения;
в) ведение организацией раздельного бухгалтерского учета затрат, связанных с оказанием услуг по уличному освещению и иным осуществляемым видам деятельности. При этом затраты организации, связанные с оказанием услуг по уличному освещению, рассчитываются как сумма прямых и косвенных затрат. Прямые затраты относятся непосредственно на вид деятельности – услуги по уличному освещению. Распределение косвенных затрат между различными видами деятельности, осуществляемыми организацией, производится согласно учетной политике, принятой в организации.

II. Порядок проведения отбора получателей субсидий

6. Объявление о проведении отбора на предоставление субсидий (далее – объявление о проведении отбора) размещается департаментом городского хозяйства на официальном информационном интернет-портале городского округа "Город Архангельск" (www.arhcity.ru) (далее – официальный сайт городского округа).

В объявлении о проведении отбора указывается следующая информация:

- сроки проведения отбора (даты и время начала и окончания подачи заявок на участие в отборе), которые не могут быть ранее 30-го календарного дня, следующего за днем размещения объявления о проведении отбора;
- наименование, место нахождения, почтовый адрес, адрес электронной почты департамента городского хозяйства;
- результат предоставления субсидий в соответствии с пунктом 19 настоящих Правил;
- доменное имя и (или) указатели страни официального сайта городского округа, на котором обеспечивается проведение отбора;
- требования к участникам отбора в соответствии с пунктом 7 настоящих Правил и перечень документов, представляемых участниками отбора для подтверждения их соответствия указанным требованиям;
- порядок подачи заявок участниками отбора и требований, предъявляемых к форме и содержанию подаваемых заявок в соответствии с пунктом 8 настоящих Правил;
- порядок отзыва заявок участников отбора;
- порядок возврата заявок участников отбора, определяющий в том числе основания для возврата заявок участников отбора;
- порядок внесения изменений в заявки участников отбора;
- правила рассмотрения и оценки заявок участников отбора в соответствии с пунктом 9 настоящих Правил;
- порядок предоставления участникам отбора разъяснений положений объявления о проведении отбора, даты начала и окончания срока такого предоставления;
- срок, в течение которого победитель (победители) отбора должен (должны) подписать договор о предоставлении субсидий;
- условия признания победителя (победителей) отбора, уклонившимся от заключения договора о предоставлении субсидий;
- дата размещения результатов отбора на официальном сайте городского округа, которая не может быть позднее 14-го календарного дня, следующего за днем определения победителя (победителей) отбора.

7. По состоянию на 1-е число месяца, предшествующего месяцу, в котором планируется проведение отбора, участник отбора должен соответствовать следующим требованиям:

а) участник отбора не является иностранным юридическим лицом, а также российским юридическим лицом, в уставном (складочном) капитале которого доля участия иностранных юридических лиц, местом регистрации которых является государство или территория, включенные в утвержденный Министерством финансов Российской Федерации перечень государств и территорий, предоставляющих льготный налоговый режим налогообложения и (или) не предусматривающих раскрытия и предоставления информации при проведении финансовых операций (офшорные зоны) в отношении таких юридических лиц, в совокупности превышает 50 процентов;

б) участник отбора не имеет просроченной (неурегулированной) задолженности по денежным обязательствам перед городским округом "Город Архангельск", за исключением случаев, установленных постановлением Администрации муниципального образования "Город Архангельск" от 14 декабря 2018 года № 1551 "О случаях неприменения условия об отсутствии просроченной (неурегулированной) задолженности по денежным обязательствам перед муниципальным образованием "Город Архангельск" у получателей субсидий из городского бюджета" (далее – муниципальный правовой акт);

в) участник отбора не получает средства из городского бюджета на основании иных муниципальных правовых актов городского округа "Город Архангельск" на цели, указанные в пункте 3 настоящих Правил.

8. Заявка на участие в отборе (далее – заявка) направляется в департамент городского хозяйства организациями-участниками отбора по форме и содержанию согласно приложению № 1 к настоящим Правилам, включающая в том числе согласие на публикацию (размещение) в информационно-телекоммуникационной сети "Интернет" информации об участнике отбора, связанной с отбором.

К заявке прилагаются следующие документы:

а) копии документов, подтверждающих нахождение объектов наружного освещения на праве собственности или ином законном основании у организации, заверенные руководителем и скрепленные печатью организации (при наличии печати) (указанные документы не представляются муниципальным унитарным предприятием городского округа "Город Архангельск");

б) справка об отсутствии просроченной (неурегулированной) задолженности по денежным обязательствам перед городским округом "Город Архангельск", за исключением случаев, установленных муниципальным правовым актом, подписанная руководителем и скрепленная печатью организации (при наличии печати);

в) расчет норматива ежемесячных затрат на содержание одного светильника на текущий год по форме согласно приложению № 2 к настоящим Правилам (далее – расчет) с расшифровкой всех статей затрат и приложением копий документов, подтверждающих данные затраты, заверенных руководителем и скрепленных печатью организации (при наличии печати);

г) выписка из приказа об учетной политике организации о ведении раздельного бухгалтерского учета затрат, связанных с оказанием услуг по уличному освещению и иным осуществляемым видам деятельности.

Департамент городского хозяйства осуществляет прием и регистрацию заявок по адресу: просп. Троицкий, 60, кабинет 414, г. Архангельск, 163000. Время приема заявок: ежедневно с 9 до 16 часов (перерыв с 12 часов 30 минут до 13 часов 30 минут) с понедельника по пятницу, суббота и воскресенье – выходные дни. Справочные телефоны: (8182) 60-67-19; 60-67-79, телефон/факс 60-67-05.

9. Департамент городского хозяйства в течение десяти рабочих дней со дня окончания срока подачи заявок, указанного в объявлении о проведении отбора, осуществляет рассмотрение заявок и прилагаемых к ним документов, а также проверку соответствия участников отбора требованиям, установленным пунктом 7 настоящих Правил, в том числе путем получения сведений об участниках отбора (за исключением муниципального унитарного предприятия городского округа "Город Архангельск") из Единого государственного реестра юридических лиц.

В случае представления участником отбора документов, указанных в пункте 8 настоящих Правил, не в полном объеме и (или) с нарушением срока их представления и (или) не соответствующих требованиям, определенным пунктом 8 настоящих Правил, выявления при рассмотрении документов, указанных в подпункте "а" пункта 8 настоящих Правил, недостоверной информации, а также в случае несоответствия организации требованиям, установленным пунктом 7 настоящих Правил, (далее – нарушения) департамент городского хозяйства в течение одного рабочего дня со дня окончания рассмотрения письменно уведомляет участника отбора (по почте заказным письмом с уведомлением о вручении или иным способом, свидетельствующим о получении участником отбора такого уведомления) об отклонении заявки с указанием причины ее отклонения. При этом представленные участником отбора документы возврату не подлежат.

В случае если в ходе проверки документов, указанных в пункте 8 настоящих Правил, имеются замечания (неточности, в том числе ошибки), департамент городского хозяйства в течение одного рабочего дня со дня окончания срока проверки документов возвращает их организации на доработку с указанием причины возврата. В течение двух рабочих дней со дня их получения организация дорабатывает документы и представляет их в департамент городского хозяйства.

При отсутствии нарушений и замечаний участника признаются прошедшими отбор, департамент городского хозяйства определяет норматив ежемесячных затрат на содержание одного светильника на текущий год с учетом предельного размера предоставляемой организации субсидии, подлежащей включению в договор о предоставлении субсидий, и заполняет строку 14 расчета.

Директор департамента городского хозяйства или заместитель директора департамента городского хозяйства – начальник управления жилищно-коммунального хозяйства, энергетики и экологии (далее – директор (заместитель директора) департамента городского хозяйства) в течение двух рабочих дней со дня окончания проверки подписывает расчет.

При этом предельные размеры предоставляемых организациям субсидий, подлежащие включению в договоры о предоставлении субсидий, определяются на основании представленных организациями расчетов в пределах лимитов бюджетных обязательств, доведенных до департамента городского хозяйства на цели, указанные в пункте 3 настоящих Правил.

Если затраты организаций по содержанию, эксплуатации и текущему ремонту объектов наружного освещения, указанные в расчетах, превышают лимиты бюджетных обязательств, доведенные до департамента городского хозяйства на цели, указанные в пункте 3 настоящих Правил, предельный размер предоставляемых субсидий для каждой организации определяется департаментом городского хозяйства пропорционально доле затрат каждой организации в общем объеме затрат, принятых при проверке расчета.

Предельные размеры предоставляемых организациям субсидий, подлежащие включению в договоры о предоставлении субсидий, определяются также с учетом принятых бюджетных обязательств на текущий финансовый год по договору о предоставлении субсидий, заключенным в отчетном году.

Департамент городского хозяйства в течение десяти рабочих дней со дня окончания срока рассмотрения размещает информацию о результатах рассмотрения заявок на официальном сайте городского округа, включающую следующие сведения:

дата, время и место проведения отбора; информация об участниках отбора, заявки которых были рассмотрены; информация об участниках отбора, заявки которых были отклонены, с указанием причин их отклонения; наименование получателя (получателей) субсидии, с которым заключается договор, и размер предоставляемой ему субсидии.

III. Условия и порядок предоставления субсидий

10. Субсидии предоставляются организациям, прошедшим отбор и заключившим с департаментом городского хозяйства договор о предоставлении субсидий.

11. Для заключения договора о предоставлении субсидий департамент городского хозяйства в течение двух рабочих дней после размещения информации о результатах рассмотрения заявок представляет на утверждение заместителю Главы городского округа "Город Архангельск" по городскому хозяйству проект распоряжения об утверждении норматива ежемесячных затрат организации на содержание одного светильника на текущий год, определенного в соответствии с расчетом.

12. После утверждения норматива ежемесячных затрат организации на содержание одного светильника на текущий год департаментом городского хозяйства с организацией заключается договор о предоставлении субсидий по типовой форме, установленной департаментом финансов Администрации городского округа "Город Архангельск" (далее – департамент финансов).

При этом предельный размер предоставляемых организации субсидий, подлежащий включению в договор о предоставлении субсидий, определяется на основании заявки на получение субсидий в пределах лимитов бюджетных обязательств, доведенных до департамента городского хозяйства на цели, указанные в пункте 3 настоящих Правил, и с учетом принятых бюджетных обязательств на текущий финансовый год по договору о предоставлении субсидий, заключенному в отчетном году.

В договор о предоставлении субсидий в обязательном порядке включается условие о согласовании новых условий договора о предоставлении субсидий или о расторжении договора о предоставлении субсидий при недостижении согласия по новым условиям в случае уменьшения департаменту городского хозяйства ранее доведенных лимитов бюджетных обязательств, указанных в пункте 4 настоящих Правил, приводящего к невозможности предоставления субсидий в размере, определенном в договоре о предоставлении субсидий.

13. Норматив ежемесячных затрат на содержание одного светильника может быть изменен в течение года в случае изменения объема доведенных до департамента городского хозяйства лимитов бюджетных обязательств на цели, указанные в пункте 3 настоящих Правил, или обоснованного изменения затрат на электрическую энергию, потребляемую для уличного освещения, (при условии обеспечения организацией достижения установленного в соответствии с пунктом 19 настоящих Правил показателя, необходимого для достижения результата предоставления субсидий) в пределах доведенных до департамента городского хозяйства лимитов бюджетных обязательств на цели, указанные в пункте 3 настоящих Правил.

Внесение изменений в норматив ежемесячных затрат на содержание одного светильника осуществляется при условии представления организацией документов, указанных в подпункте "в" пункта 8 настоящих Правил, и проверки департаментом городского хозяйства расчета с учетом изменений.

После утверждения измененного норматива ежемесячных затрат организации на содержание одного светильника на текущий год с организацией заключается дополнительное соглашение к договору о предоставлении субсидий по типовой форме, установленной департаментом финансов.

14. Размер предоставляемых организации субсидий определяется исходя из фактически понесенных организацией затрат по содержанию, эксплуатации и текущему ремонту объектов наружного освещения, указанных в пункте 3 настоящих Правил, в пределах норматива ежемесячных затрат на содержание одного светильника на соответствующий год и предельного размера субсидий, определенного договором о предоставлении субсидий.

15. Предоставление организации субсидий осуществляется на основании следующих документов:

а) акта о приемке оказанных услуг по уличному освещению, подписанного директором (заместителем директора) департамента городского хозяйства;

б) отчета о фактических затратах организации, связанных с оказанием услуг по уличному освещению, нарастающим итогом с начала года по форме согласно приложению № 3 к настоящим Правилам (далее – отчет о затратах);

в) копий счетов-фактур за электрическую энергию, потребленную для уличного освещения, и подтверждающих документов, заверенных руководителем и скрепленных печатью организации (при наличии печати), бухгалтерской справки о затратах на электрическую энергию, потребленную для уличного освещения, подписанной руководителем и скрепленной печатью организации (при наличии печати);

Документы, указанные в подпунктах "б" и "в" настоящего пункта, представляются организацией в департамент городского хозяйства ежемесячно, не позднее 25 числа месяца, следующего за отчетным.

Департамент городского хозяйства вправе установить в договоре о предоставлении субсидий сроки и формы представления организацией дополнительной отчетности.

16. Департамент городского хозяйства в течение двух рабочих дней со дня получения от организации документов, указанных в подпунктах "б" и "в" пункта 15 настоящих Правил, используя акт о приемке оказанных услуг по уличному освещению, проверяет документы, указанные в подпунктах "б" и "в" пункта 15 настоящих Правил, и правильность расчета размера предоставляемой субсидии.

При наличии замечаний (неточностей, в том числе ошибок) департамент городского хозяйства в течение одного рабочего дня со дня окончания срока проверки документов возвращает их организации на доработку с указанием причины возврата. В течение двух рабочих дней со дня их получения организация дорабатывает соответствующие документы и представляет их в департамент городского хозяйства.

При отсутствии замечаний директор (заместитель директора) департамента городского хозяйства в течение двух рабочих дней со дня окончания проверки подписывает отчет о затратах.

В случае непредставления (представления не в полном объеме) организацией документов, указанных в подпунктах "б" – "г" пункта 15 настоящих Правил, и (или) не соответствующих требованиям, определенным пунктом 15 настоящих Правил, и (или) представления организацией недостоверной информации, департамент городского хозяйства в течение одного рабочего дня со дня окончания проверки письменно уведомляет организацию (по почте заказным письмом с уведомлением о вручении или иным способом, свидетельствующим о получении организацией такого уведомления) об отказе в предоставлении субсидии с указанием причины отказа.

17. Департамент городского хозяйства в течение одного рабочего дня со дня подписания расчета субсидии осуществляет в установленном порядке перечисление денежных средств на счет организации, открытый в кредитной организации.

18. Департамент городского хозяйства осуществляет контроль за объемом и качеством выполняемых работ по содержанию, эксплуатации и текущему ремонту объектов наружного освещения, качеством оказываемых организациями услуг по уличному освещению и объемом электрической энергии, потребленной для уличного освещения.

19. Результатом предоставления субсидий является обеспечение надлежащего уровня освещенности улично-дорожной сети городского округа "Город Архангельск".

Показателем, необходимым для достижения указанного результата, значение которого устанавливается в договоре о предоставлении субсидий, является процент горения светильников уличного освещения на территории городского округа "Город Архангельск".

IV. Требования к отчетности, осуществлению контроля за соблюдением условий, целей и порядка предоставления субсидий и ответственность за их нарушение

20. Организация не позднее 15 января года, следующего за отчетным, представляет в департамент городского хозяйства отчет о достижении показателя, необходимого для достижения результата предоставления субсидий, в двух экземплярах по форме, определенной типовой формой договора о предоставлении субсидий, установленной департаментом финансов (далее – отчет о достижении показателя).

21. Департамент городского хозяйства в течение пяти рабочих дней со дня получения от организации отчета о достижении показателя осуществляет его проверку и подписание.

В случае установления по результатам рассмотрения отчета о достижении показателя недостижения установленного в соответствии с пунктом 19 настоящих Правил показателя, необходимого для достижения результата предоставления субсидий, департамент городского хозяйства определяет размер субсидии, подлежащей возврату организацией в доход городского бюджета, пропорционально величине недостижения указанного показателя.

Один экземпляр подписанного отчета о достижении показателя в течение двух рабочих дней со дня его подписания возвращается организацией департаменту городского хозяйства (по почте заказным письмом с уведомлением о вручении или иным способом, свидетельствующим о получении организацией экземпляра отчета о достижении показателя).

Организация в срок не позднее 5 февраля года, следующего за отчетным, осуществляет возврат субсидии в доход городского бюджета.

22. Департамент городского хозяйства, контрольно-ревизионное управление Администрации городского округа "Город Архангельск", контрольно-счетная палата городского округа "Город Архангельск" проводят проверки соблюдения организациями условий, целей и порядка предоставления субсидий, установленных настоящими Правилами.

В случае установления по результатам проверок фактов нарушения, а также недостижения значений результата, показателя, указанных в пункте 19 настоящих Правил, соответствующие средства подлежат возврату путем их перечисления в доход городского бюджета в соответствии с бюджетным законодательством Российской Федерации:

в течение тридцати календарных дней со дня получения требования департамента городского хозяйства; в сроки, определенные контрольно-ревизионным управлением Администрации городского округа "Город Архангельск", контрольно-счетной палатой городского округа "Город Архангельск" в требовании.

ПРИЛОЖЕНИЕ № 1
к Правилам предоставления из городского бюджета субсидий на возмещение затрат организаций, связанных с оказанием ими услуг по уличному освещению

В департамент городского хозяйства Администрации городского округа "Город Архангельск" от _____ (наименование организации)

ЗАЯВКА

Прошу принять документы на участие в отборе на предоставление в 20__ году из городского бюджета субсидий на возмещение затрат организаций, связанных с оказанием ими услуг по уличному освещению

Приложение: (наименование документов с указанием количества экземпляров и листов).

Настоящей заявкой организация подтверждает свое согласие на публикацию (размещение) в информационно-телекоммуникационной сети Интернет, а также на официальном сайте городского округа "Город Архангельск" информации об

(наименование организации) как об участнике отбора, о подаваемой участником отбора заявке, а также иной информации об участнике отбора, связанной с соответствующим отбором.

Настоящей заявкой организация подтверждает свое согласие на осуществление департаментом городского хозяйства Администрации городского округа "Город Архангельск", контрольно-ревизионным управлением Администрации городского округа "Город Архангельск" и контрольно-счетной палатой городского округа "Город Архангельск" проверок соблюдения организацией условий, целей и порядка предоставления субсидий.

Настоящей заявкой подтверждаем, что соответствуем на "01" _____20__ года следующим критериям и требованиям:

организация оказывает услуги по уличному освещению городского округа "Город Архангельск"; организация на праве собственности или ином законном основании принадлежат объекты наружного освещения; организация ведет раздельный бухгалтерский учет затрат, связанных с оказанием услуг по уличному освещению и иным осуществляемым видам деятельности; организация не является иностранным юридическим лицом, а также российским юридическим лицом, в уставном (складочном) капитале которого доля участия иностранных юридических лиц, местом регистрации которых является государство или территория, включенные в утвержденный Министерством финансов Российской Федерации перечень государств и территорий, предоставляющих льготный налоговый режим налогообложения и (или) не предусматривающих раскрытия и предоставления информации при проведении финансовых операций (офшорные зоны) в отношении таких юридических лиц, в совокупности превышает 50 процентов; организация не имеет просроченной (неурегулированной) задолженности по денежным обязательствам перед городским округом "Город Архангельск", за исключением случаев, установленных муниципальным правовым актом; организация не получает средства из городского бюджета на основании иных муниципальных правовых актов городского округа "Город Архангельск".

Руководитель организации _____ (подпись) _____ (расшифровка подписи)

МП (при наличии печати) "___" _____ г.

ПРИЛОЖЕНИЕ № 2
к Правилам предоставления из городского бюджета субсидий на возмещение затрат организаций, связанных с оказанием ими услуг по уличному освещению

РАСЧЕТ
норматива ежемесячных затрат на содержание одного светильника на _____ год

(наименование организации)

№ п/п	Наименование показателя	Отчетный период		Плано-новый период	Примечание
		план	факт за _____месяцев		
1	2	3	4	5	6
1	Затраты на электрическую энергию, потребляемую для уличного освещения, руб.				
2	Затраты на оплату труда рабочих, занятых выполнением работ по содержанию, эксплуатации и текущему ремонту объектов уличного освещения, руб.				
3	Отчисления на социальные нужды, руб.				
4	Затраты на материалы, руб.				
5	Затраты на приобретение работ (услуг) производственного характера, выполняемых сторонними организациями или индивидуальными предпринимателями, руб.				
6	Затраты на эксплуатацию машин и механизмов, руб.				
6.1	Амортизация машин и механизмов, основных средств, руб.				
6.2	Затраты на топливо и горюче-смазочные материалы, руб.				
6.3	Затраты на техническое обслуживание и ремонт, руб.				
7	Затраты по аренде машин и механизмов, руб.				
8	Затраты по аренде объектов наружного освещения, руб.				
9	Общексплуатационные затраты, руб.				

	В том числе:				
9.1	Затраты на оплату труда, руб.				
9.2	Отчисления на социальные нужды, руб.				
9.3	Затраты на электрическую энергию, руб.				
10	Внеэксплуатационные затраты, руб.				
11	Итого затрат, руб.				
11.1	В том числе без учета затрат на электрическую энергию, потребляемую для уличного освещения, руб. (строка 11 – строка 1)				
12	Количество обслуживаемых светильников, ед.				
13	Норматив ежемесячных затрат на содержание одного светильника, руб./ед. (строка 11.1 / строка 12/ количество месяцев)				
14	Норматив ежемесячных затрат на содержание одного светильника, руб./ед. с учетом предельного размера предоставляемой субсидии	x	x		

Примечания:

1. Строка 14 заполняется департаментом городского хозяйства.
2. В графе "Отчетный период" для заключения договора о предоставлении субсидий указывается год, предшествующий текущему году; для изменения норматива ежемесячных затрат на содержание одного светильника – текущий год.
3. В графе "Плановый период" для заключения договора о предоставлении субсидий указывается текущий год; для изменения норматива ежемесячных затрат на содержание одного светильника – период, оставшийся до истечения текущего года.
4. Строки (графы) со знаком (x) не заполняются.

Приложение: расшифровка затрат и подтверждающие документы на ___ листах.

Руководитель организации _____ (подпись) (расшифровка подписи)

Главный бухгалтер _____ (подпись) (расшифровка подписи)

МП (при наличии печати)

"__" _____ г.

Расчет проверен

Директор (заместитель директора) департамента городского хозяйства _____ (подпись) (расшифровка подписи)

"__" _____ г.

ПРИЛОЖЕНИЕ № 3
к Правилам предоставления из городского бюджета субсидий на возмещение затрат организаций, связанных с оказанием ими услуг по уличному освещению

ОТЧЕТ
о фактических затратах организации, связанных с оказанием услуг по уличному освещению,
за _____ 20__ года
(отчетный период)

(наименование организации)

№ п/п	Наименование показателя	Сумма, руб.
1	Затраты на электрическую энергию, потребленную для уличного освещения	
2	Налог на добавленную стоимость	
3	Итого затрат на электрическую энергию, потребленную для уличного освещения, с учетом налога на добавленную стоимость (строка 1 + строка 2)	
4	Затраты на оплату труда рабочих, занятых выполнением работ по содержанию, эксплуатации и текущему ремонту объектов уличного освещения	
5	Отчисления на социальные нужды	
6	Затраты на материалы	
7	Затраты на приобретение работ (услуг) производственного характера, выполняемых сторонними организациями или индивидуальными предпринимателями	
8	Затраты на эксплуатацию машин и механизмов	
8.1	Амортизация машин и механизмов, основных средств	
8.2	Затраты на топливо и горюче-смазочные материалы	
8.3	Затраты на техническое обслуживание и ремонт	
9	Затраты по аренде машин и механизмов	
10	Затраты по аренде объектов наружного освещения	
11	Общексплуатационные затраты	
	В том числе:	
11.1	Затраты на оплату труда	
11.2	Отчисления на социальные нужды	
11.3	Затраты на электрическую энергию	
12	Внеэксплуатационные затраты	
13	Итого затрат на обслуживание светильников (строка 4 + строка 5 + строка 6 + строка 7 + строка 8 + строка 9 + строка 10 + строка 11 + строка 12)	
14	Налог на добавленную стоимость	
15	Итого затрат на обслуживание светильников с учетом налога на добавленную стоимость (строка 13 + строка 14)	
16	Затраты на обслуживание светильников исходя норматива ежемесячных затрат на содержание одного светильника с учетом налога на добавленную стоимость	
17	Затраты на обслуживание светильников с учетом налога на добавленную стоимость, подлежащие возмещению	
18	Всего затрат с учетом налога на добавленную стоимость (строка 3 + строка 17)	
19	Размер начисленных субсидий	
20	Размер предоставляемой субсидии (строка 18 – строка 19)	

Примечания:

1. В строках 2 и 14 сумма налога на добавленную стоимость указывается в случае применения организацией общего режима налогообложения.
2. В строках 3, 15, 17 и 18 сумма налога на добавленную стоимость учитывается в случае применения организацией общего режима налогообложения.
3. Данные строки 16 определяются как сумма произведений количества обслуживаемых светильников за соответствующий месяц и норматива ежемесячных затрат на содержание одного светильника, увеличенная на сумму налога на добавленную стоимость (в случае применения организацией общего режима налогообложения).
4. Данные строки 17 определяются как наименьшее значение из сумм, указанных в строке 15 и строке 16 отчета о затратах.
5. В строке 19 указываются данные строки 18 отчета о затратах за предыдущий отчетный период.
6. Данные строки 20 определяются с учетом предельного размера предоставляемых в соответствующем финансовом году субсидий, определенного договором о предоставлении субсидий.

Приложение: подтверждающие документы на ___ листах.

Руководитель организации _____ (подпись) (расшифровка подписи)

Главный бухгалтер _____ (подпись) (расшифровка подписи)

МП (при наличии печати)

"__" _____ г.

Расчет проверен

Директор (заместитель директора) департамента городского хозяйства _____ (подпись) (расшифровка подписи)

"__" _____ г.

АДМИНИСТРАЦИЯ ГОРОДСКОГО ОКРУГА "ГОРОД АРХАНГЕЛЬСК"

ПОСТАНОВЛЕНИЕ

от 27 января 2022 г. № 150

О плате за содержание жилого помещения для нанимателей жилых помещений по договорам социального найма и договорам найма жилых помещений в многоквартирных домах городского округа "Город Архангельск", о внесении изменений в приложение к постановлению мэрии города Архангельска от 21 октября 2014 года № 871 и в приложения к отдельным постановлениям Администрации муниципального образования "Город Архангельск", о признании утратившим силу приложения к постановлению мэрии города Архангельска от 2 июня 2015 года № 486

В соответствии со статьями 154 и 156 Жилищного кодекса Российской Федерации, статьей 30 Устава городского округа "Город Архангельск", разделом 2 Положения об установлении тарифов и размера платы Администрацией муниципального образования "Город Архангельск", утвержденного постановлением мэрии города Архангельска от 21 декабря 2015 года № 69, решениями общих собраний собственников помещений в многоквартирных домах Администрация городского округа "Город Архангельск" постановляет:

1. Установить размер платы за содержание жилого помещения для нанимателей жилых помещений по договорам социального найма и договорам найма жилых помещений в многоквартирных домах городского округа "Город Архангельск" согласно приложению к настоящему постановлению.
2. Внести в приложение к постановлению мэрии города Архангельска от 21 октября 2014 года № 871 "О плате за содержание и ремонт жилого помещения для нанимателей жилых помещений по договорам социального найма и договорам найма жилых помещений в многоквартирных домах муниципального образования "Город Архангельск", о внесении изменений в приложение к постановлению мэрии города Архангельска от 29.08.2011 № 394 и о признании утратившим силу постановления мэрии города Архангельска от 30.10.2013 № 787" (с изменениями) изменение, исключив пункт 11.
3. Внести в приложение к постановлению Администрации муниципального образования "Город Архангельск" от 7 июня 2016 года № 654 "О плате за содержание жилого помещения для нанимателей жилых помещений по договорам социального найма и договорам найма жилых помещений в многоквартирных домах муниципального образования "Город Архангельск", внесении изменений в приложения к отдельным постановлениям мэрии города Архангельска и признании утратившим силу постановления мэрии города Архангельска от 31.12.2013 № 1025" (с изменениями) изменение, исключив пункт 16.
4. Внести в приложение к постановлению Администрации муниципального образования "Город Архангельск" от 16 сентября 2016 года № 1037 "О плате за содержание жилого помещения для нанимателей жилых помещений по договорам социального найма и договорам найма жилых помещений в многоквартирных домах муниципального образования "Город Архангельск" (с изменениями) изменения, исключив пункты 23, 40 – 44.
5. Внести в приложение к постановлению Администрации муниципального образования "Город Архангельск" от 18 февраля 2020 года № 311 "О плате за содержание жилого помещения для нанимателей жилых помещений по договорам социального найма и договорам найма жилых помещений в многоквартирных домах муниципального образования "Город Архангельск" (с изменениями) изменения, исключив пункты 23, 40 – 44.
6. Признать утратившим силу приложение к постановлению мэрии города Архангельска от 2 июня 2015 года № 486 "О плате за содержание и ремонт жилого помещения для нанимателей жилых помещений по договорам социального найма и договорам найма жилых помещений в многоквартирных домах муниципального образования "Город Архангельск" и о внесении изменений в приложение к постановлению мэрии города Архангельска от 02.09.2011 № 401".
7. Опубликовать постановление в газете "Архангельск – город воинской славы" и на официальном информационном интернет-портале городского округа "Город Архангельск".
8. Настоящее постановление вступает в силу с 1 февраля 2022 года.

Глава городского округа
"Город Архангельск"

Д.А. Морев

ПРИЛОЖЕНИЕ
к постановлению Администрации
городского округа "Город Архангельск"
от 27 января 2022 г. № 150

РАЗМЕР ПЛАТЫ за содержание жилого помещения для нанимателей жилых помещений по договорам социального найма и договорам найма жилых помещений в многоквартирных домах городского округа "Город Архангельск"

№ п/п	Адрес многоквартирного дома	Размер платы за содержание жилого помещения (рублей за 1 кв. м общей площади жилого помещения в месяц)	Основание (дата и № протокола общего собрания собственников многоквартирного дома)	Наименование управляющей организации
1	Лахтинское шоссе, 4	22,50	от 20.12.2021 № 1	ООО "УК "Левобережье"
2	Ул. Магистральная, 41	22,50	от 20.12.2021 № 1	ООО "УК "Левобережье"
3	Ул. Магистральная, 42	22,50	от 20.12.2021 № 1	ООО "УК "Левобережье"
4	Ул. Магистральная, 43	22,50	от 20.12.2021 № 1	ООО "УК "Левобережье"
5	Ул. Магистральная, 44	22,50	от 20.12.2021 № 1	ООО "УК "Левобережье"
6	Ул. Магистральная, 45	24,00	от 20.12.2021 № 1	ООО "УК "Левобережье"

ГЛАВА ГОРОДСКОГО ОКРУГА "ГОРОД АРХАНГЕЛЬСК"

РАСПОРЯЖЕНИЕ

от 21 января 2022 г. № 259р

Об утверждении проекта межевания территории муниципального образования "Город Архангельск" в границах ул. Репина, ул. Мусинского и ул. Партизанской площадью 3,3799 га

В соответствии с Градостроительным кодексом Российской Федерации, Федеральным законом от 6 октября 2003 года № 131-ФЗ "Об общих принципах организации местного самоуправления в Российской Федерации", Уставом городского округа "Город Архангельск", учитывая результаты общественных обсуждений:

1. Утвердить прилагаемый проект межевания территории муниципального образования "Город Архангельск" в границах ул. Репина, ул. Мусинского и ул. Партизанской площадью 3,3799 га.
2. Опубликовать распоряжение в газете "Архангельск – город воинской славы" и на официальном информационном интернет-портале городского округа "Город Архангельск".

Глава городского округа
"Город Архангельск"

Д.А. Морев

УТВЕРЖДЕН
распоряжением Главы
городского округа "Город Архангельск"
от 21 января 2022 г. № 259р

Проект межевания территории муниципального образования "Город Архангельск" в границах ул. Репина, ул. Мусинского и ул. Партизанской площадью 3,3799 га

Исходные данные

Проект межевания территории в границах ул. Репина, ул. Мусинского и ул. Партизанской площадью 3,3799 га выполнен на основании распоряжения Главы муниципального образования "Город Архангельск" от 23 октября 2019 года № 3665р "О подготовке проекта межевания территории муниципального образования "Город Архангельск" в границах ул. Репина, ул. Мусинского и ул. Партизанской площадью 3,3799 га".

Проект межевания разработан в соответствии с Градостроительным кодексом Российской Федерации от 29 декабря 2004 года № 190-ФЗ; Земельным кодексом Российской Федерации от 25 октября 2001 года № 136-ФЗ; СП 42.13330 "Градостроительство. Планировка и застройка городских и сельских поселений. Актуализированная редакция СНиП 2.07.01-89**".

В работе учитывалась и анализировалась следующая документация: генеральный план муниципального образования "Город Архангельск", утвержденный постановлением министерства строительства и архитектуры Архангельской области от 2 апреля 2020 года № 37-п;

проект планировки Северного района муниципального образования "Город Архангельск", утвержденный распоряжением Главы муниципального образования "Город Архангельск" от 27 февраля 2015 года № 516р (с изменениями); распоряжение Главы муниципального образования "Город Архангельск" от 23 октября 2019 года № 3665р "О подготовке проекта межевания территории муниципального образования "Город Архангельск" в границах ул. Репина, ул. Мусинского и ул. Партизанской площадью 3,3799 га";

Правила землепользования и застройки городского округа "Город Архангельск", утвержденные постановлением министерства строительства и архитектуры Архангельской области № 68-п от 29 сентября 2020 года (с изменениями); топографический план масштаба 1:500, выданный департаментом градостроительства Администрации городского округа "Город Архангельск";

кадастровый план территории от 7 октября 2020 года № КУВИ-002/2020-27439518, выданный ФГБУ "Федеральная кадастровая палата Федеральной службы государственной регистрации, кадастра и картографии" на кадастровый квартал 29:22:031608.

Перечень и сведения о площади образуемых земельных участков, в том числе возможные способы их образования

При анализе исходной документации выявлено, что проектируемые земельные участки, расположенные в границах ул. Репина, ул. Мусинского и ул. Партизанской будут сформированы в кадастровом квартале 29:22:031608 на территории, в отношении которой подготовлен проект планировки Северного района муниципального образования "Город Архангельск", утвержденный распоряжением Главы муниципального образования "Город Архангельск" от 27 февраля 2015 года № 516р.

В границах данной территории возможно размещение новых объектов капитального строительства. Категория земель: земли населенных пунктов. Общая площадь территории проектирования составляет 3,3799 га. Функциональное назначение территориальной зоны, в границах которой разрабатывается проект межевания территории – зона застройки среднеэтажными жилыми домами (кодовое обозначение – Ж3). Формирование проектных границ земельных участков выполнено в пределах красных линий с учетом существующей градостроительной ситуации и фактического использования территории, положения границ сформированных земельных участков, зарегистрированных в Едином государственном реестре недвижимости.

Перечень и сведения о площади образуемых земельных участков, в том числе возможные способы их образования представлены в таблице 1.

Таблица 1 – Перечень и сведения о площади образуемых земельных участков

Проектируемый земельный участок, обозначение	Проектная площадь, кв.м	Исходные характеристики
I этап		
29:22:031608:3У1	1909	Земли государственной собственности
29:22:031608:3У2	2084	Земли государственной собственности
29:22:031608:3У3	1787	Земли государственной собственности
29:22:031608:3У4	845	Земли государственной собственности
29:22:031608:3У5	1872	Земли государственной собственности
29:22:031608:3У6	8419	Земли государственной собственности
29:22:031608:3У7	2151	Земли государственной собственности
29:22:031608:3У8	5011	Земли государственной собственности
II этап		
29:22:031608:3У10	10577	29:22:031608:3У1, 29:22:031608:3У2, 29:22:031608:3У3, 29:22:031608:3У4 Земли населенных пунктов Разрешенное использование: малоэтажная многоквартирная жилая застройка 29:22:031608:690 Земли населенных пунктов Разрешенное использование: для строительства малоэтажных многоквартирных жилых домов (среднеэтажная жилая застройка)
29:22:031608:3У11	11492	29:22:031608:3У5, 29:22:031608:3У7, 29:22:031608:3У8 Земли населенных пунктов Разрешенное использование: малоэтажная многоквартирная жилая застройка 29:22:031608:690 Земли населенных пунктов Разрешенное использование: для строительства малоэтажных многоквартирных жилых домов (среднеэтажная жилая застройка)

I этап:

Под объектом, расположенным по адресу: Архангельская область, г. Архангельск, Северный территориальный округ, ул. Репина, д. 20, необходимо сформировать земельный участок 29:22:031608:3У1 площадью 1 909 кв. м с разрешенным использованием: "малоэтажная многоквартирная жилая застройка".

Под объектом, расположенным по адресу: Архангельская область, г. Архангельск, Северный территориальный округ, ул. Репина, д. 22, необходимо сформировать земельный участок 29:22:031608:3У2 площадью 2 084 кв. м с разрешенным использованием: "малоэтажная многоквартирная жилая застройка".

Под объектом, расположенным по адресу: Архангельская область, г. Архангельск, Северный территориальный округ, ул. Репина, д. 24, необходимо сформировать земельный участок 29:22:031608:3У3 площадью 1 787 кв. м с разрешенным использованием: "малоэтажная многоквартирная жилая застройка".

Под объектом, расположенным по адресу: Архангельская область, г. Архангельск, Северный территориальный округ, ул. Партизанская, д. 6, необходимо сформировать земельный участок 29:22:031608:3У4 площадью 845 кв. м с разрешенным использованием: "малоэтажная многоквартирная жилая застройка".

Под объектом, расположенным по адресу: Архангельская область, г. Архангельск, Северный территориальный округ, ул. Кутузова, д. 3, необходимо сформировать земельный участок 29:22:031608:3У5 площадью 1 872 кв. м с разрешенным использованием: "малоэтажная многоквартирная жилая застройка".

Под объектом, расположенным по адресу: Архангельская область, г. Архангельск, Северный территориальный округ, ул. Мусинского, д. 21, необходимо сформировать земельный участок 29:22:031608:3У6 площадью 8419 кв. м с разрешенным использованием: "среднеэтажная жилая застройка".

Под объектом, расположенным по адресу: Архангельская область, г. Архангельск, Северный территориальный округ, ул. Кутузова, д. 1, необходимо сформировать земельный участок 29:22:031608:3У7 площадью 2 151 кв. м с разрешенным использованием: "малоэтажная многоквартирная жилая застройка".

Необходимо сформировать земельный участок 29:22:031608:3У8 из земель государственной собственности, расположенный по адресу: Архангельская область, г. Архангельск, Северный территориальный округ, по ул. Партизанская, площадью 5 011 кв. м с разрешенным использованием: "малоэтажная многоквартирная жилая застройка".

К последующим этапам проекта межевания территории необходимо приступать после сноса двухэтажных многоквартирных домов, расположенных на территории проектирования, и расселения жильцов, проживающих в этих домах.

II этап:

Образование земельных участков 29:22:031608:3У10 площадью 10 577 кв. м с разрешенным использованием: "малоэтажная многоквартирная жилая застройка" и 29:22:031608:3У11 площадью 11 492 кв. м с разрешенным использованием: "малоэтажная многоквартирная жилая застройка" путем перераспределения земельных участков: 29:22:031608:3У1, 29:22:031608:3У2, 29:22:031608:3У3, 29:22:031608:3У4, 29:22:031608:3У5, 29:22:031608:3У7, 29:22:031608:3У8, 29:22:031608:690.

Предварительно перед процедурой перераспределения земельных участков необходимо изменить вид разрешенного использования земельного участка с кадастровым номером 29:22:031608:690 на вид разрешенного использования "малоэтажная многоквартирная жилая застройка".

После процедуры перераспределения необходимо изменить вид разрешенного использования земельных участков с кадастровыми номерами 29:22:031608:3У10 и 29:22:031608:3У11 на вид разрешенного использования "среднеэтажная жилая застройка".

Таблица 2 – Каталог координат

Проектируемый земельный участок, обозначение	Координаты	
	X	Y
29:22:031608:3У1	657079,26	2522360,80
	657093,20	2522403,40
	657052,46	2522416,82
	657043,80	2522388,25
	657039,35	2522373,54
	657079,26	2522360,80
29:22:031608:3У2	657093,20	2522403,40
	657108,08	2522448,89
	657071,95	2522461,03
	657066,42	2522462,89
	657052,46	2522416,82
	657093,20	2522403,40
29:22:031608:3У3	657108,08	2522448,89
	657122,70	2522493,58
	657112,35	2522497,03
	657095,57	2522502,22
	657086,15	2522505,09
	657071,95	2522461,03
29:22:031608:3У4	657108,08	2522448,89
	657039,35	2522373,54
	657043,80	2522388,25
	657010,86	2522399,50
	657016,27	2522416,08
	657009,63	2522418,26
29:22:031608:3У5	657008,17	2522418,81
	656997,26	2522386,98
	657039,35	2522373,54
	657071,95	2522461,03
	657086,15	2522505,09
	657047,31	2522517,32
29:22:031608:3У6	657033,29	2522473,81
	657066,42	2522462,89
	657071,95	2522461,03
	657157,56	2522561,00
	657159,66	2522568,20
	657055,80	2522599,03
29:22:031608:3У7	657051,99	2522596,44
	657013,87	2522570,26
	657001,88	2522531,62
	657047,31	2522517,32
	657086,15	2522505,09
	657095,57	2522502,22
	657102,78	2522526,03
	657119,61	2522520,98
	657133,77	2522567,80
	657157,56	2522561,00
	657093,51	2522561,64
	657095,67	2522568,62
29:22:031608:3У8	657088,55	2522570,85
	657086,32	2522563,84
	657093,51	2522561,64
	657093,51	2522561,64

Проектируемый земельный участок, обозначение	Координаты	
	X	Y
29:22:031608:3У7	657033,29	2522473,81
	657047,31	2522517,32
	657001,88	2522531,62
	656995,03	2522509,54
	656988,53	2522488,56
	656993,27	2522486,99
29:22:031608:3У8	656964,05	2522397,82
	656993,27	2522486,99
	656988,53	2522488,56
	656995,03	2522509,54
	656963,24	2522520,19
	656957,56	2522503,21
	656951,75	2522505,14
	656921,09	2522411,69
	656964,05	2522397,82
	29:22:031608:3У10	657079,26
657093,20		2522403,40
657108,08		2522448,89
657122,70		2522493,58
657112,35		2522497,03
657095,57		2522502,22
657086,15		2522505,09
657071,95		2522461,03
657066,42		2522462,89
657033,29		2522473,81
657018,53		2522428,00
656986,99		2522438,39
656972,98		2522394,91
656997,26		2522386,98
657039,35		2522373,54
657079,26		2522360,80
657016,27		2522416,08
657018,77		2522423,68
657012,10		2522425,86
657009,63		2522418,26
657016,27		2522416,08
29:22:031608:3У11	656972,98	2522394,91
	656986,99	2522438,39
	657018,53	2522428,00
	657033,29	2522473,81
	657066,42	2522462,89
	657071,95	2522461,03
	657086,15	2522505,09
	657047,31	2522517,32
	657001,88	2522531,62
	656995,03	2522509,54
	656963,24	2522520,19
	656957,56	2522503,21
	656951,75	2522505,14
656921,09	2522411,69	
656964,05	2522397,82	
656972,98	2522394,91	

Перечень и площади образуемых земельных участков, которые будут отнесены к территориям общего пользования или имуществу общего пользования, в том числе в отношении которых предполагается резервирование и (или) изъятие для государственных или муниципальных нужд

Перечень и площади образуемых земельных участков, которые будут отнесены к территориям общего пользования представлены в таблице 3.

Таблица 3 – Перечень и сведения о площади образуемых земельных участков

Проектируемый земельный участок, обозначение	Проектная площадь, кв. м	Исходные характеристики
29:22:031608:3У9	3 166	Земли государственной собственности

Необходимо сформировать земельный участок 29:22:031608:3У9 площадью 3 166 кв. м, с разрешенным использованием: "земельные участки (территории) общего пользования".

Таблица 4 – Каталог координат

Проектируемый земельный участок, обозначение	Система координат МСК-29	
	Координаты	
	X	Y
29:22:031608:3У9	657072,69	2522340,70
	657079,26	2522360,80
	657039,35	2522373,54
	656997,26	2522386,98
	656964,05	2522397,82
	656921,09	2522411,69
29:22:031608:3У10	656915,42	2522395,57
	657072,69	2522340,70

Вид разрешенного использования образуемых земельных участков в соответствии с проектом планировки территории

Виды разрешенного использования образуемых земельных участков в соответствии с проектом планировки территории представлены в таблице 5.

Таблица 5 – Вид разрешенного использования образуемых земельных участков

Проектируемый земельный участок, обозначение	Проектный вид разрешенного использования
29:22:031608:3У1	Земли населенных пунктов Разрешенное использование: малоэтажная многоквартирная жилая застройка
29:22:031608:3У2	Земли населенных пунктов Разрешенное использование: малоэтажная многоквартирная жилая застройка
29:22:031608:3У3	Земли населенных пунктов Разрешенное использование: малоэтажная многоквартирная жилая застройка
29:22:031608:3У4	Земли населенных пунктов Разрешенное использование: малоэтажная многоквартирная жилая застройка
29:22:031608:3У5	Земли населенных пунктов Разрешенное использование: малоэтажная многоквартирная жилая застройка
29:22:031608:3У6	Земли населенных пунктов Разрешенное использование: среднеэтажная жилая застройка
29:22:031608:3У7	Земли населенных пунктов Разрешенное использование: малоэтажная многоквартирная жилая застройка
29:22:031608:3У8	Земли населенных пунктов Разрешенное использование: малоэтажная многоквартирная жилая застройка
29:22:031608:3У10	Земли населенных пунктов Разрешенное использование: I этап: малоэтажная многоквартирная жилая застройка II этап: среднеэтажная жилая застройка
29:22:031608:3У11	Земли населенных пунктов Разрешенное использование: I этап: малоэтажная многоквартирная жилая застройка II этап: среднеэтажная жилая застройка

Целевое назначение лесов, вид (виды) разрешенного использования лесного участка, количественные и качественные характеристики лесного участка, сведения о нахождении лесного участка в границах особо защитных участков лесов

Информация о целевом назначении лесов, виде разрешенного использования лесного участка, количественные и качественные характеристики лесного участка, сведения о нахождении лесного участка в границах особо защитных участков лесов в данном проекте не отображается в связи с отсутствием в границах проектирования лесных участков.

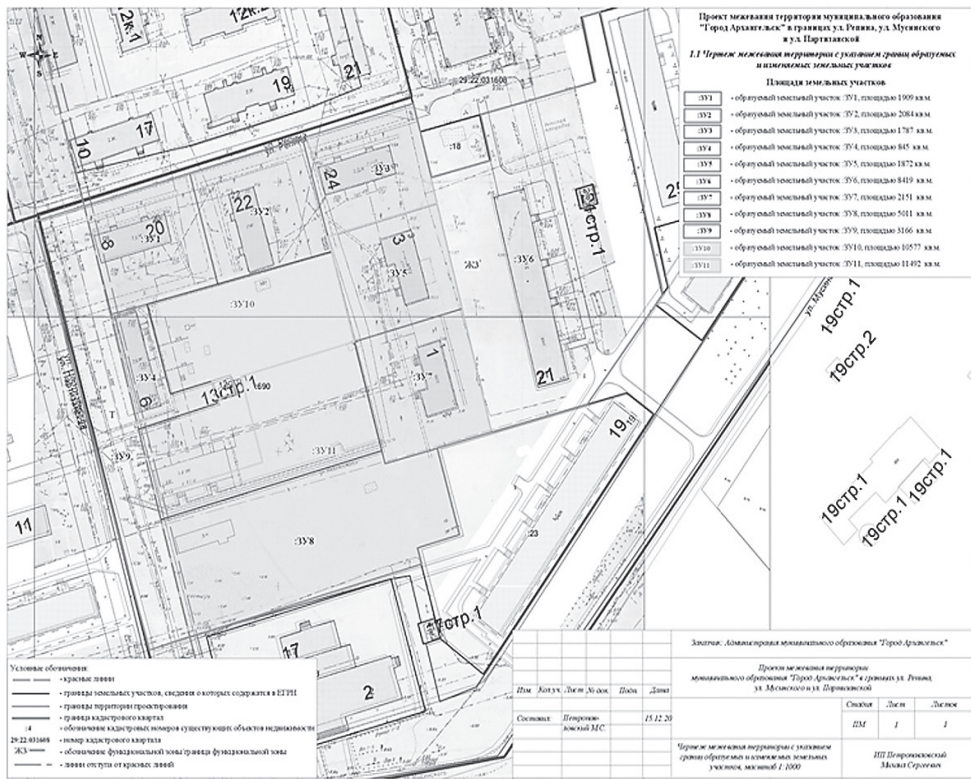
Сведения о границах территории, в отношении которой утвержден проект межевания, содержащие перечень координат характерных точек этих границ в системе координат, используемой для ведения Единого государственного реестра недвижимости

Сведения о границах территории, в отношении которой утвержден проект межевания, содержащие перечень координат характерных точек этих границ в системе координат, используемой для ведения Единого государственного реестра недвижимости приведены в таблице 6. Координаты характерных точек границ территории, в отношении которой утвержден проект межевания, определяются в соответствии с требованиями к точности определения координат характерных точек границ, установленных в соответствии с Градостроительным Кодексом Российской Федерации для территориальных зон.

Таблица 6 – Сведения о границах территории, в отношении которой утвержден проект межевания

Система координат МСК-29		
№ точки	X	Y
1	657072,69	2522340,70
2	657122,77	2522493,77
3	657095,65	2522502,54
4	657102,87	2522526,54
5	657119,79	2522521,43
6	657133,86	2522568,06
7	657157,68	2522561,41
8	657159,76	2522568,60
9	657055,97	2522599,24
10	657052,16	2522596,67
11	657013,97	2522570,33
12	656995,24	2522509,74
13	656963,40	2522520,42
14	656957,83	2522503,48
15	656951,78	2522505,51
16	656915,42	2522395,57
1	657072,69	2522340,70

ПРИЛОЖЕНИЕ
к проекту межевания территории
муниципального образования "Город Архангельск"
в границах ул. Решина, ул. Мусинского
и ул. Партизанской площадью 3,3799 га



**АДМИНИСТРАЦИЯ ГОРОДСКОГО ОКРУГА
"ГОРОД АРХАНГЕЛЬСК"**

РАСПОРЯЖЕНИЕ

от 25 января 2022 г. № 309р

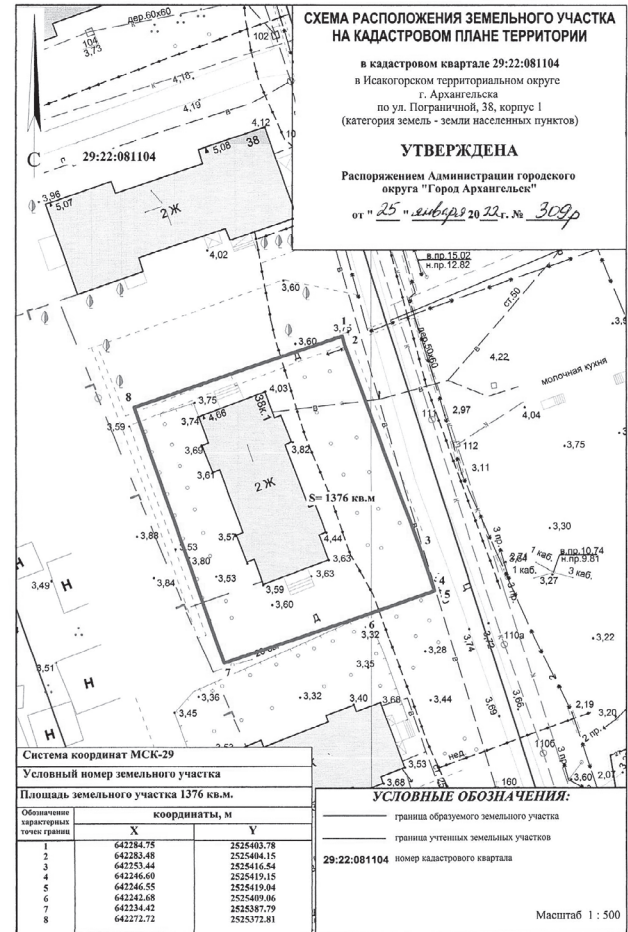
Об изъятии земельного участка и жилых помещений

В соответствии с Земельным кодексом Российской Федерации, Жилищным кодексом Российской Федерации, на основании распоряжения заместителя Главы муниципального образования "Город Архангельск" от 4 августа 2020 года № 2610р "О признании дома № 38, корп. 1 по ул. Пограничной в г. Архангельске аварийным и подлежащим сносу":

1. Утвердить прилагаемую схему расположения земельного участка площадью 1 376 кв. м в кадастровом квартале 29:22:081104, расположенного в Исакогорском территориальном округе г. Архангельска по ул. Пограничной, д. 38, корп. 1 в границах территориальной зоны застройки малоэтажными жилыми домами Ж2 согласно Правилам землепользования и застройки городского округа "Город Архангельск" (категория земель – земли населенных пунктов), для малоэтажной многоквартирной жилой застройки (эксплуатация малоэтажного многоквартирного жилого дома).
2. Изъять для муниципальных нужд земельный участок площадью 1 376 кв. м в кадастровом квартале 29:22:081104, расположенный в Исакогорском территориальном округе г. Архангельска по ул. Пограничной, д. 38, корп. 1, согласно прилагаемой схеме расположения земельного участка.
3. Изъять для муниципальных нужд жилые помещения, расположенные в Исакогорском территориальном округе г. Архангельска по ул. Пограничной, д. 38, корп. 1:
 - квартиру № 1 (кадастровый номер 29:22:081104:595) общей площадью 48,1 кв. м;
 - квартиру № 2 (кадастровый номер 29:22:081104:596) общей площадью 48,3 кв. м;
 - квартиру № 3 (кадастровый номер 29:22:081104:599) общей площадью 49 кв. м;
 - квартиру № 4 (кадастровый номер 29:22:081104:600) общей площадью 47,2 кв. м;
 - квартиру № 5 (кадастровый номер 29:22:081104:597) общей площадью 60,4 кв. м;
 - квартиру № 6 (кадастровый номер 29:22:081104:598) общей площадью 61,5 кв. м;
 - квартиру № 7 (кадастровый номер 29:22:081104:601) общей площадью 60,9 кв. м;
 - 1/2 доли в праве общей долевой собственности на квартиру № 8 (кадастровый номер 29:22:081104:602) общей площадью 62,2 кв. м;
 - 1/2 доли в праве общей долевой собственности на квартиру № 8 (кадастровый номер 29:22:081104:602) общей площадью 62,2 кв. м.
4. Опубликовать распоряжение в газете "Архангельск – город воинской славы" и на официальном информационном интернет-портале городского округа "Город Архангельск".

Глава городского округа
"Город Архангельск"

Д.А. Морев



**АДМИНИСТРАЦИЯ ГОРОДСКОГО ОКРУГА
"ГОРОД АРХАНГЕЛЬСК"**

РАСПОРЯЖЕНИЕ

от 25 января 2022 г. № 310р

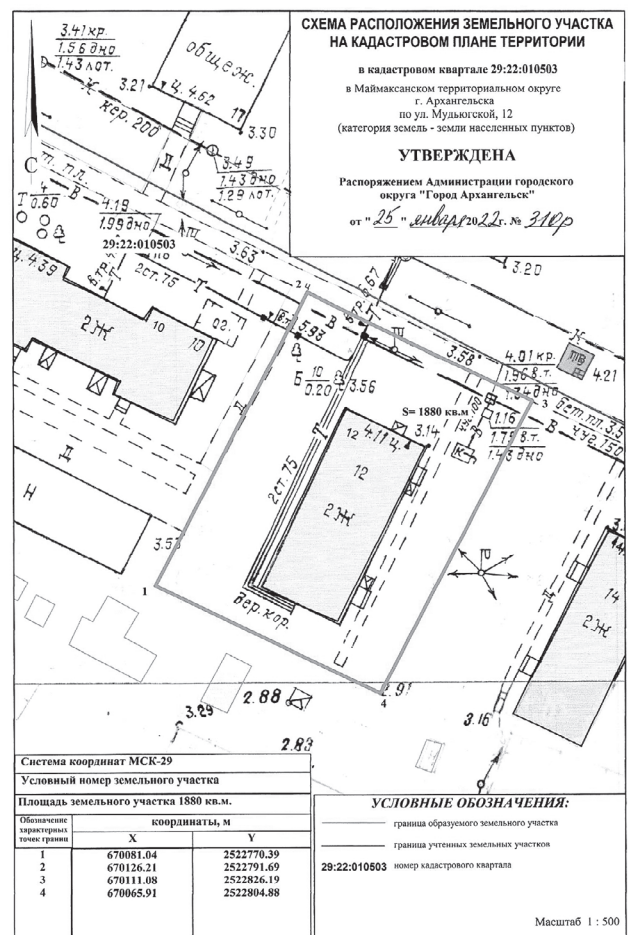
Об изъятии земельного участка и жилых помещений

В соответствии с Земельным кодексом Российской Федерации, Жилищным кодексом Российской Федерации, на основании распоряжения заместителя Главы муниципального образования "Город Архангельск" от 14 января 2019 года № 33р "О признании дома № 12 по ул. Мудьюгской в г. Архангельске аварийным и подлежащим сносу":

1. Утвердить прилагаемую схему расположения земельного участка площадью 1 880 кв. м в кадастровом квартале 29:22:010503, расположенного в Маймаксанском территориальном округе г. Архангельска по ул. Мудьюгской, д. 12, в границах территориальной зоны застройки малоэтажными жилыми домами Ж2 согласно Правилам землепользования и застройки городского округа "Город Архангельск" (категория земель – земли населенных пунктов), для малоэтажной многоквартирной жилой застройки (эксплуатация малоэтажного многоквартирного жилого дома).
2. Изъять для муниципальных нужд земельный участок площадью 1 880 кв. м в кадастровом квартале 29:22:010503, расположенный в Маймаксанском территориальном округе г. Архангельска по ул. Мудьюгской, д. 12, согласно прилагаемой схеме расположения земельного участка.
3. Изъять для муниципальных нужд жилые помещения, расположенные в Маймаксанском территориальном округе г. Архангельска по ул. Мудьюгской, д. 12:
 - 1/3 доли в праве общей долевой собственности на квартиру № 4 (кадастровый номер 29:22:010503:103) общей площадью 57,7 кв. м;
 - 1/3 доли в праве общей долевой собственности на квартиру № 4 (кадастровый номер 29:22:010503:103) общей площадью 57,7 кв. м;
 - 1/3 доли в праве общей долевой собственности на квартиру № 4 (кадастровый номер 29:22:010503:103) общей площадью 57,7 кв. м;
 - квартиру № 5 (кадастровый номер 29:22:010503:98) общей площадью 65,5 кв. м;
 - квартиру № 8 (кадастровый номер 29:22:010503:93) общей площадью 61,3 кв. м.
4. Опубликовать распоряжение в газете "Архангельск – город воинской славы" и на официальном информационном интернет-портале городского округа "Город Архангельск".

Глава городского округа
"Город Архангельск"

Д.А. Морев



АДМИНИСТРАЦИЯ ГОРОДСКОГО ОКРУГА
"ГОРОД АРХАНГЕЛЬСК"

РАСПОРЯЖЕНИЕ

от 25 января 2022 г. № 311р

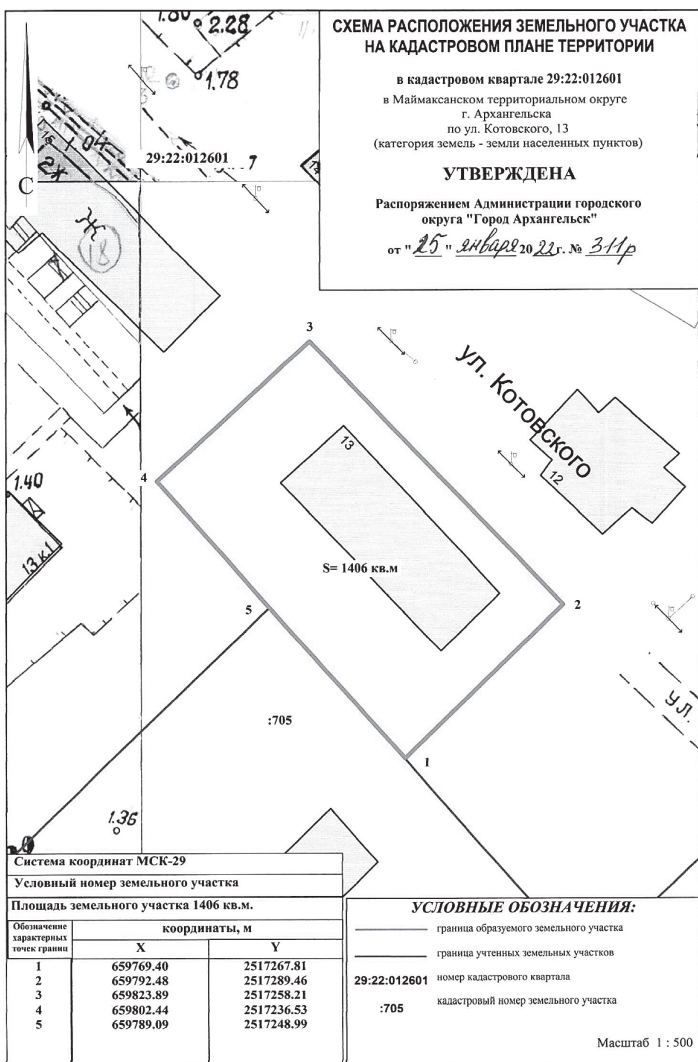
Об изъятии земельного участка и жилых помещений

В соответствии с Земельным кодексом Российской Федерации, Жилищным кодексом Российской Федерации, на основании распоряжения заместителя Главы муниципального образования "Город Архангельск" от 10 октября 2019 года № 3553р "О признании дома № 13 по ул. Котовского в г. Архангельске аварийным и подлежащим сносу":

1. Утвердить прилагаемую схему расположения земельного участка площадью 1 406 кв. м в кадастровом квартале 29:22:012601, расположенного в Маймаксанском территориальном округе г. Архангельска по ул. Котовского, д. 13, в границах территориальной зоны застройки малоэтажными жилыми домами Ж2 согласно Правилам землепользования и застройки городского округа "Город Архангельск" (категория земель – земли населенных пунктов), для малоэтажной многоквартирной жилой застройки (эксплуатация малоэтажного многоквартирного жилого дома).
2. Изъять для муниципальных нужд земельный участок площадью 1 406 кв. м в кадастровом квартале 29:22:012601, расположенный в Маймаксанском территориальном округе г. Архангельска по ул. Котовского, д. 13, согласно прилагаемой схеме расположения земельного участка.
3. Изъять для муниципальных нужд жилые помещения, расположенные в Маймаксанском территориальном округе г. Архангельска по ул. Котовского, д. 13:
 - квартиру № 2 (кадастровый номер 29:22:012601:628) общей площадью 55,5 кв. м;
 - квартиру № 3 (кадастровый номер 29:22:012601:627) общей площадью 68,5 кв. м;
 - квартиру № 5 (кадастровый номер 29:22:012601:629) общей площадью 55,5 кв. м;
 - квартиру № 7 (кадастровый номер 29:22:012601:201) общей площадью 56,1 кв. м.
4. Опубликовать распоряжение в газете "Архангельск – город воинской славы" и на официальном информационном интернет-портале городского округа "Город Архангельск".

Глава городского округа
"Город Архангельск"

Д.А. Морев



АДМИНИСТРАЦИЯ ГОРОДСКОГО ОКРУГА
"ГОРОД АРХАНГЕЛЬСК"

РАСПОРЯЖЕНИЕ

от 25 января 2022 г. № 312р

Об изъятии земельного участка и жилых помещений

В соответствии с Земельным кодексом Российской Федерации, Жилищным кодексом Российской Федерации, на основании распоряжения заместителя Главы муниципального образования "Город Архангельск" от 5 сентября 2017 года № 2763р "О признании дома № 69 по ул. Терехина в г. Архангельске аварийным и подлежащим сносу":

1. Изъять для муниципальных нужд земельный участок 29:22:022539:3У6 площадью 893 кв. м, расположенный в Соломбальском территориальном округе г. Архангельска по ул. Терехина, д. 69, согласно проекту межевания территории в границах ул. Ярославской, ул. Маяковского, ул. Катярина и ул. Терехина, утвержденному распоряжением Главы муниципального образования "Город Архангельск" от 6 февраля 2018 года № 437р (с изменениями).
2. Изъять для муниципальных нужд жилые помещения, расположенные в Соломбальском территориальном округе г. Архангельска по ул. Терехина, д. 69:
 - квартиру № 1 (кадастровый номер 29:22:022539:142) общей площадью 50,5 кв. м;
 - квартиру № 2 (кадастровый номер 29:22:022539:143) общей площадью 59,3 кв. м;
 - 2/3 доли в праве общей долевой собственности на квартиру № 4 (кадастровый номер 29:22:022539:156) общей площадью 59,6 кв. м;
 - 1/3 доли в праве общей долевой собственности на квартиру № 4 (кадастровый номер 29:22:022539:156) общей площадью 59,6 кв. м.
3. Опубликовать распоряжение в газете "Архангельск – город воинской славы" и на официальном информационном интернет-портале городского округа "Город Архангельск".

Глава городского округа
"Город Архангельск"

Д.А. Морев

АДМИНИСТРАЦИЯ ГОРОДСКОГО ОКРУГА
"ГОРОД АРХАНГЕЛЬСК"

РАСПОРЯЖЕНИЕ

от 25 января 2022 г. № 313р

Об изъятии земельного участка и жилых помещений

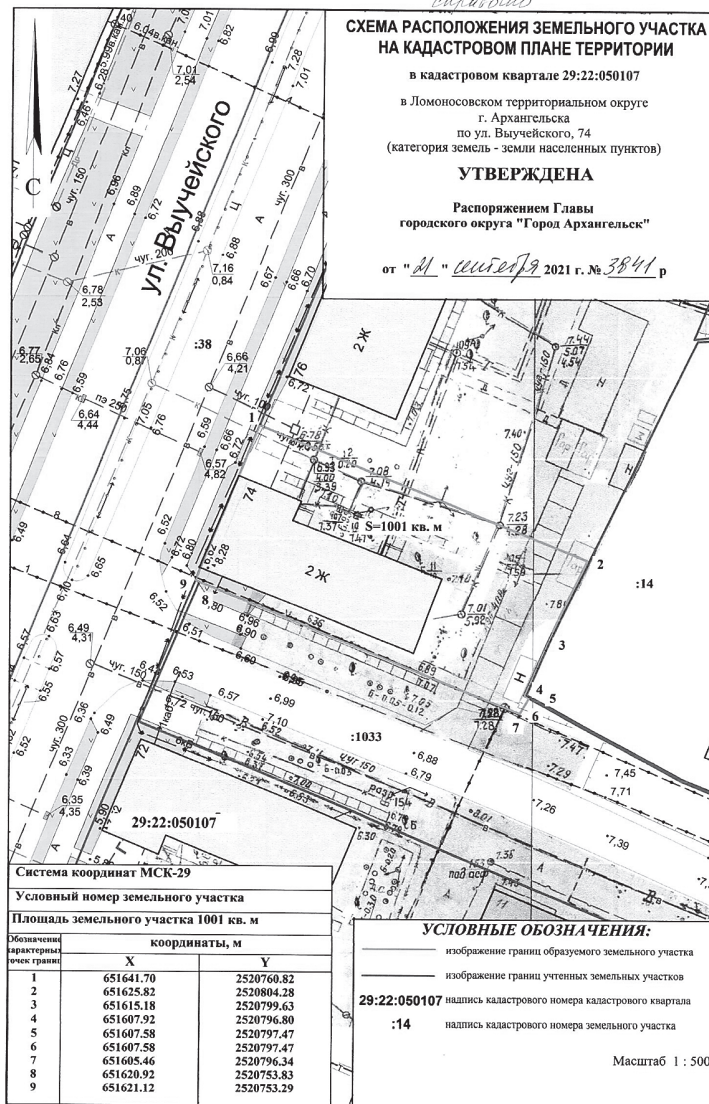
В соответствии с Земельным кодексом Российской Федерации, Жилищным кодексом Российской Федерации, на основании распоряжения заместителя Главы муниципального образования "Город Архангельск" от 21 ноября 2018 года № 3379р "О признании дома № 74 по ул. Выучейского в г. Архангельске аварийным и подлежащим сносу":

1. Изъять для муниципальных нужд земельный участок площадью 1 001 кв. м в кадастровом квартале 29:22:050107, расположенный в Ломоносовском территориальном округе г. Архангельска по ул. Выучейского, д. 74, согласно схеме расположения земельного участка, утвержденной распоряжением Главы городского округа "Город Архангельск" от 21 сентября 2021 года № 3841р.

2. Изъять для муниципальных нужд жилые помещения, расположенные в Ломоносовском территориальном округе г. Архангельска по ул. Выучейского, д. 74:
 - квартиру № 2 (кадастровый номер 29:22:050107:385) общей площадью 55,7 кв. м;
 - квартиру № 5 (кадастровый номер 29:22:050107:386) общей площадью 55,7 кв. м;
 - квартиру № 6 (кадастровый номер 29:22:050107:387) общей площадью 58,8 кв. м;
 - квартиру № 7 (кадастровый номер 29:22:050107:390) общей площадью 54,6 кв. м;
 - квартиру № 8 (кадастровый номер 29:22:050107:391) общей площадью 69,7 кв. м.
3. Опубликовать распоряжение в газете "Архангельск – город воинской славы" и на официальном информационном интернет-портале городского округа "Город Архангельск".

Глава городского округа
"Город Архангельск"

Д.А. Морев



ГЛАВА ГОРОДСКОГО ОКРУГА
"ГОРОД АРХАНГЕЛЬСК"

РАСПОРЯЖЕНИЕ

от 26 января 2022 г. № 323р

О подготовке проекта внесения изменений в проект планировки района "Майская горка" муниципального образования "Город Архангельск" в части элемента планировочной структуры: просп. Ленинградского и ул. Коммунальной площадью 15,4497 га

В соответствии с Градостроительным кодексом Российской Федерации, с учетом обращения общества с ограниченной ответственностью "Брази":

1. Принять решение о подготовке проекта внесения изменений в проект планировки района "Майская горка" муниципального образования "Город Архангельск" в части элемента планировочной структуры: просп. Ленинградского и ул. Коммунальной площадью 15,4497 га.
2. Подготовить проект внесения изменений в проект планировки района "Майская горка" муниципального образования "Город Архангельск" в части элемента планировочной структуры: просп. Ленинградского и ул. Коммунальной площадью 15,4497 га.
3. Утвердить прилагаемое задание на внесение изменений в проект планировки района "Майская горка" муниципального образования "Город Архангельск" в части элемента планировочной структуры: просп. Ленинградского и ул. Коммунальной площадью 15,4497 га.
4. Определить, что физические или юридические лица вправе представлять свои предложения о порядке, сроках подготовки и содержании проекта внесения изменений в проект планировки района "Майская горка" муниципального образования "Город Архангельск" в части элемента планировочной структуры: просп. Ленинградского и ул. Коммунальной площадью 15,4497 га в департамент градостроительства Администрации городского округа "Город Архангельск" со дня опубликования настоящего распоряжения до момента назначения общественных обсуждений.
5. Опубликовать распоряжение в газете "Архангельск – город воинской славы" и на официальном информационном интернет-портале городского округа "Город Архангельск".
6. Срок действия распоряжения – 12 месяцев с момента его опубликования в газете "Архангельск – город воинской славы" и на официальном информационном интернет-портале городского округа "Город Архангельск".
7. Контроль за исполнением распоряжения возложить на заместителя Главы городского округа "Город Архангельск" по инфраструктурному развитию.

Глава городского округа
"Город Архангельск"

Д.А. Морев

УТВЕРЖДЕНО
распоряжением Главы
городского округа "Город Архангельск"
от 26 января 2022 г. № 323р

ЗАДАНИЕ
внесения изменений в проект планировки района "Майская горка" муниципального образования "Город Архангельск" в границах элемента планировочной структуры: просп. Ленинградского и ул. Коммунальной площадью 15,4497 га

1. Вид документа (документации)
Проект внесения изменений в проект планировки района "Майская горка" муниципального образования "Город Архангельск", утвержденный распоряжением мэра города Архангельска от 20 февраля 2015 года № 425р (с изменениями), в границах элемента планировочной структуры: просп. Ленинградского и ул. Коммунальной площадью 15,4497 га (далее – проект внесения изменений в проект планировки района "Майская горка").
2. Технический заказчик
ООО "Брази"
г. Северодвинск, проезд Заозерный, дом 4а;
ОГРН: 1022900842579, ИНН: 2902025889;
Источник финансирования работ – средства ООО "Брази".
3. Разработчик документации
Разработчик определяется техническим заказчиком.
4. Основание для разработки документации
Распоряжение Главы городского округа "Город Архангельск" от _____ № _____ "О подготовке проекта внесения изменений в проект планировки района "Майская горка" муниципального образования "Город Архангельск" в части элемента планировочной структуры: просп. Ленинградского и ул. Коммунальной площадью 15,4497 га".
5. Объект градостроительного планирования или застройки территории, его основные характеристики.

Элемент планировочной структуры: просп. Ленинградский и ул. Коммунальная расположен в территориальном округе Майская горка города Архангельск. Территория в границах разработки проекта внесения изменений в проект планировки района "Майская горка" составляет площадью 15,4497 га.

Размещение элемента планировочной структуры: просп. Ленинградский и ул. Коммунальная в соответствии со схемой, указанной в приложении № 1к настоящему заданию.

Функциональные зоны согласно генеральному плану муниципального образования "Город Архангельск", утвержденному постановлением министерства строительства и архитектуры Архангельской области от 2 апреля 2020 года № 37-п, в границах которых разрабатывается проект внесения изменений в проект планировки района "Майская горка":

зона специализированной общественной застройки;
зона смешанной и общественно-деловой застройки;
зона озелененных территорий общего пользования;
зона транспортной инфраструктуры.

Территориальные зоны согласно правилам землепользования и застройки городского округа "Город Архангельск", утвержденным постановлением министерства строительства и архитектуры Архангельской области от 8 октября 2021 года № 60-п, в границах которых разрабатывается проект внесения изменений в проект планировки района "Майская горка": зона смешанной и общественно-деловой застройки (кодвое обозначение О1-1).

Категория земель – земли населенных пунктов.

Рельеф – спокойный.

Транспортная инфраструктура территории сформированы.

Транспортная связь обеспечивается по просп. Ленинградскому – магистральной улице общегородского значения регулируемого движения.

6. Основные требования к составу, содержанию и форме представляемых материалов проекта планировки территории, последовательности и сроки выполнения работы

Внесение изменений в проект планировки района "Майская горка" осуществить в порядке, установленном Градостроительным кодексом Российской Федерации и в порядке, утвержденным постановлением Администрации городского округа "Город Архангельск" от 12 мая 2021 года №862.

В соответствии с пунктом 5.2 статьи 46 Градостроительного кодекса Российской Федерации – внесение изменений в проект планировки территории путем утверждения их отдельных частей общественные обсуждения проводятся применительно к таким утверждаемым частям.

Утверждению подлежит основная часть проекта внесения изменений в проект планировки района "Майская горка", которая включает:

1. Чертеж или чертежи планировки территории, на которых отображаются:

а) красные линии;
б) границы существующих и планируемых элементов планировочной структуры;
в) границы зон планируемого размещения объектов капитального строительства (границы указываются сплошной штриховкой).

2. Положение о характеристиках планируемого развития территории, в том числе о плотности и параметрах застройки территории (в пределах, установленных градостроительным регламентом), о характеристиках объектов капитального строительства жилого, производственного, общественно-делового и иного назначения и необходимых для функционирования таких объектов и обеспечения жизнедеятельности граждан объектов коммунальной, транспортной, социальной инфраструктуры, в том числе объектов, включенных в программы комплексного развития систем коммунальной инфраструктуры, программы комплексного развития транспортной инфраструктуры, программы комплексного развития социальной инфраструктуры и необходимых для развития территории в границах элемента планировочной структуры. Для зон планируемого размещения объектов федерального значения, объектов регионального значения, объектов местного значения в такое положение включаются сведения о плотности и параметрах застройки территории, необходимые для размещения указанных объектов, а также в целях согласования проекта планировки территории в соответствии с частью 12.7 статьи 45 Градостроительного Кодекса информация о планируемых мероприятиях по обеспечению сохранения применительно к территориальным зонам, в которых планируется размещение указанных объектов, фактических показателей обеспеченности территории объектами коммунальной, транспортной, социальной инфраструктур и фактических показателей территориальной доступности таких объектов для населения;

Данный раздел должен также содержать:

местоположение в городе Архангельске, описание границ и площадь территории проектирования;
краткую характеристику существующего использования территории, включая установленные ограничения, сведения о плотности и параметрах застройки территории в пределах, установленных градостроительным регламентом;
основные направления развития территории, включая характеристики объектов капитального строительства жилого, производственного, общественно-делового и иного назначения и необходимых для функционирования таких объектов и обеспечения жизнедеятельности граждан объектов коммунальной, транспортной, социальной инфраструктуры, в том числе объектов, включенных в программы комплексного развития систем коммунальной инфраструктуры, программы комплексного развития транспортной инфраструктуры, программы комплексного развития социальной инфраструктуры;

предложения по сохранению, сносу, размещению объектов нового строительства (реконструкции);

предложения по развитию транспортной инфраструктуры территории (реконструкция и строительство участков внутриквартальных проездов, улиц, а также по обеспечению сохранения существующих инженерных сетей и сооружений, по их реконструкции, и по строительству новых инженерных сетей и сооружений);

таблицу к чертежу планировки территории. В таблице указываются: номера и площади участков территории, зон планируемого размещения объектов капитального строительства; наименование объектов; характеристики размещаемых объектов капитального строительства.

3. Положение об очередности планируемого развития территории, содержащие этапы проектирования, строительства, реконструкции объектов капитального строительства жилого, производственного, общественно-делового и иного назначения и этапы строительства, реконструкции необходимых для функционирования таких объектов и обеспечения жизнедеятельности граждан объектов коммунальной, транспортной, социальной инфраструктур, в том числе объектов, включенных в программы комплексного развития систем коммунальной инфраструктуры, программы комплексного развития транспортной инфраструктуры, программы комплексного развития социальной инфраструктуры (при необходимости выполняется в табличной форме).

Материалы по обоснованию проекта внесения изменений в проект планировки территории должны содержать:

1) карту (фрагмент карты) планировочной структуры территорий поселения, городского округа, межселенной территории муниципального района с отображением границ элементов планировочной структуры;
2) результаты инженерных изысканий в объеме, предусмотренном разрабатываемой исполнителем работ программой инженерных изысканий,
в случаях, если выполнение таких инженерных изысканий для подготовки документации по планировке территории требуется в соответствии с Градостроительным кодексом Российской Федерации;
3) обоснование определения границ зон планируемого размещения объектов капитального строительства;
4) схему организации движения транспорта (включая транспорт общего пользования) и пешеходов, отражающую местоположение объектов транспортной инфраструктуры и учитывающую существующие и прогнозные потребности в транспортном обеспечении на территории, а также схему организации улично-дорожной сети;
5) схему границ территорий объектов культурного наследия;
6) схему границ зон с особыми условиями использования территории;

7) обоснование соответствия планируемых параметров, местоположения и назначения объектов регионального значения, объектов местного значения нормативам градостроительного проектирования и требованиям градостроительных регламентов, а также применительно к территории, в границах которой предусматривается осуществление деятельности по комплексному и устойчивому развитию территории, установленным правилами землепользования и застройки расчетным показателям минимально допустимого уровня обеспеченности территории объектами коммунальной, транспортной, социальной инфраструктур и расчетным показателям максимально допустимого уровня территориальной доступности таких объектов для населения;

8) схему, отображающую местоположение существующих объектов капитального строительства, в том числе линейных объектов, объектов, подлежащих сносу, объектов незавершенного строительства, а также проходы к водным объектам общего пользования и их береговым полосам;

9) варианты планировочных и (или) объемно-пространственных решений застройки территории в соответствии с проектом внесения изменений в проект планировки территории (в отношении элементов планировочной структуры, расположенных в жилых или общественно-деловых зонах);

10) перечень мероприятий по защите территории от чрезвычайных ситуаций природного и техногенного характера, в том числе по обеспечению пожарной безопасности и по гражданской обороне;

11) перечень мероприятий по охране окружающей среды;

12) обоснование очередности планируемого развития территории;

13) схему вертикальной планировки территории, инженерной подготовки и инженерной защиты территории, подготовленную в случаях, установленных уполномоченным Правительством Российской Федерации федеральным органом исполнительной власти, и в соответствии с требованиями, установленными уполномоченным Правительством Российской Федерации федеральным органом исполнительной власти, на которой должны быть отображены:

а) границы города Архангельска;
б) границы зоны планируемого размещения объектов капитального строительства, устанавливаемые в основной части проекта внесения изменений в проект планировки территории;
в) границы зон планируемого размещения объектов капитального строительства, подлежащих выносу из зоны планируемого размещения линейных объектов;
г) существующие и директивные (проектные) отметки поверхности по осям трасс автомобильных и железных дорог, проезжих частей в местах пересечения улиц и проездов и в местах перелома продольного профиля, существующие и директивные (проектные) отметки других элементов планировочной структуры территории для вертикальной увязки проектных решений, в том числе со смежными территориями;
д) проектные продольные уклоны, направление продольного уклона, расстояние между точками, ограничивающими участок с продольным уклоном;
е) горизонталы, отображающие проектный рельеф в виде параллельных линий;
ж) типовые поперечные профили автомобильных и железных дорог, элементы улично-дорожной сети;
14) иные материалы для обоснования положений по планировке территории.

В состав проекта внесения изменений в проект планировки района "Майская горка" может включаться проект организации дорожного движения, разрабатываемый в соответствии с требованиями Федерального закона от 29 декабря 2017 года № 443-ФЗ "Об организации дорожного движения в Российской Федерации и о внесении изменений в отдельные законодательные акты Российской Федерации".

Проект внесения изменений в проект планировки района "Майская горка" предоставляется техническим заказчиком в адрес департамента градостроительства Администрации городского округа "Город Архангельск" на бумажном носителе и в электронном виде в следующем объеме:

1) на бумажном носителе в одном экземпляре;
2) на электронном носителе (на компакт-диске) в одном экземпляре каждый нижеуказанный вид.
Электронная версия проекта внесения изменений в проект планировки района "Майская горка" должна содержать:
1) графическую часть, выполненную с использованием программного расширения "AutoCad" (*.dwg / .dxf) в системе координат, используемой для ведения Единого государственного реестра недвижимости (один экземпляр на компакт-диске);
2) графическую часть, выполненную в формате *.pdf (один экземпляр на компакт-диске);
3) текстовую часть, выполненную с использованием текстового редактора "Word" (*.doc / .docx) (один экземпляр на компакт-диске).

Текстовая часть проекта внесения изменений в проект планировки района "Майская горка" на бумажном носителе должна быть предоставлена в виде пояснительной записки (сброшюрованной книги).

Диски должны быть защищены от записи, иметь этикетку с указанием изготовителя, даты изготовления, названия комплекта. В корневом каталоге должен находиться текстовый файл содержания.

7. Основные требования к градостроительным решениям

При разработке проекта внесения изменений в проект планировки района "Майская горка" учесть основные положения:

генерального плана муниципального образования "Город Архангельск", утвержденного постановлением министерства строительства и архитектуры Архангельской области от 2 апреля 2020 года № 37-п;

проекта генерального плана муниципального образования "Город Архангельск" (распоряжение министерства строительства и архитектуры Архангельской области от 21 июля 2021 года № 243-р "О подготовке проекта внесения изменений в генеральный план муниципального образования "Город Архангельск" на расчетный срок до 2040 года");

правил землепользования и застройки, утвержденных постановлением министерства строительства и архитектуры Архангельской области от 29 сентября 2020 года № 68-п (с изменениями);

проекта планировки района "Майская горка" муниципального образования "Город Архангельск", утвержденного распоряжением мэра города Архангельска от 20 февраля 2015 года № 425р (с изменениями);

проекта межведомственного "Объект капитального строительства "Водовод диаметром 1 000 мм от водоочистных сооружений до Талажской автодороги в г. Архангельске" утвержденного распоряжением Главы администрации муниципального образования "Город Архангельск" от 12 января 2021 года № 26р;

проекта планировки территории "Объект капитального строительства "Водовод диаметром 1 000 мм от водоочистных сооружений до Талажской автодороги в г. Архангельске" утвержденного распоряжением Главы администрации муниципального образования "Город Архангельск" от 12 января 2021 года № 25р.

Проектными решениями в материалах по обоснованию предусмотреть следующее:

размещение комплекса многоэтажных многоквартирных жилых домов в границах земельного участка с кадастровым номером 29:22:050407:20;

размещение многофункциональных учебно-лабораторных зданий, объектов спортивной инфраструктуры, культурно-досуговых пространств и общежитий в целях реализации проекта по созданию инновационной образовательной среды (кампуса) на базе Северного (Арктического) федерального университета имени М.В. Ломоносова на земельных участках с кадастровым номером 29:22:050407:1277, 29:22:050407:1276, 29:22:050407:1274, 29:22:050407:7, 29:22:050407:18. Территорию кампуса разделить на общественную и жилую зоны. В общественной зоне будет расположен многофункциональный комплекс, в жилой зоне – 3 корпуса общежитий переменной этажности, объединенные общим стилобатом;

не менее двух вариантов планировочных и (или) объемно-пространственных решений застройки в границах части элемента планировочной структуры: просп. Ленинградскому – магистральной улице общегородского значения регулируемого движения площадью 15,4497 га.

Благоустройство жилого квартала должно выполняться в соответствии с требованиями, установленными Правилами благоустройства территории муниципального образования "Город Архангельск", СП 82.13330.2016 "Свод правил. Благоустройство территорий. Актуализированная редакция СНиП III-10-75", иными нормативными документами.

Благоустройство площадок и малых архитектурных форм должно выполняться в соответствии с действующими нормативными документами. Обеспечение условий жизнедеятельности маломобильных групп населения согласно требованиям СП 59.13330.2020 "Свод правил. Доступность зданий и сооружений для маломобильных групп населения. Актуализированная редакция СНиП 35-01-2001".

Ширину внутриквартальных проездов в жилой зоне предусмотреть в соответствии с СП 396.1325800.2018 "Свод правил. Улицы и дороги населенных пунктов. Правила градостроительного проектирования" не менее 6 м. Ширина дорожек и тротуаров, расположенных на придомовой территории не менее 2,25 м. При организации дорожек и тротуаров необходимо учитывать сложившуюся систему пешеходного движения.

Парковочные места должны быть организованы в соответствии с действующими сводами правил и местными нормативами градостроительного проектирования, утвержденными решением Архангельской городской Думы от 20 сентября 2017 года № 567.

Проектируемая территория должна быть оборудована специальными площадками для сбора твердых коммунальных отходов закрытого типа.

На площадках предусмотреть размещение контейнеров для раздельного сбора отходов (бумага, картон, пластик, стекло), бункер для крупногабаритных отходов (КГО).

Размещение площадок общего пользования различного назначения с учетом демографического состава населения, типа застройки, природно-климатических и других местных условий необходимо предусмотреть согласно п. 7.5 СП 42.13330.2016. Свод правил. Градостроительство. Планировка и застройка городских и сельских поселений. Актуализированная редакция СНиП 2.07.01-89* (утвержден Приказом Минстроя России от 30 декабря 2016 года № 1034/пр) (далее – СП Градостроительство);

размещение площадок необходимо предусматривать на расстоянии от окон жилых и общественных зданий не менее чем:

для игр детей дошкольного и младшего школьного возраста – 12 м;

для отдыха взрослого населения – 10 м;

для занятий физкультурой (в зависимости от шумовых характеристик) – 10 – 40 м;

для хозяйственных целей – 20 м;

для выгула собак – 40 м;

для стоянки автомобилей - по пп. 11.34 СП Градостроительство.

Решения проекта внесения изменений в проект планировки территории должны обеспечивать размещение земельных участков, инженерной инфраструктуры и элементов благоустройства с целью создания благоприятных и безопасных условий для жилищного строительства и проживания граждан на указанной территории развития населенного пункта.

Проектные решения проекта внесения изменений в проект планировки района "Майская горка" определяются с учетом удобства транспортной доступности района. Основными требованиями в отношении организации транспорта при планировке района являются: установление удобной связи планировочного района с устройством внешнего транспорта; организация в районе пешеходных зон; организация улиц и проездов на территории района, обеспечивающих удобство подъездов и безопасность движения.

Водоснабжение планируемой территории предусмотреть централизованное.

Отведение хозяйственно-бытовых стоков планируемой застройки предусмотреть централизованное.

Теплоснабжение планируемой застройки предусмотреть централизованное.

Электроснабжение планируемой территории предусмотреть централизованное.

Проект внесения изменений в проект планировки района "Майская горка" подготовить в соответствии с техническими регламентами, нормами отвода земельных участков для конкретных видов деятельности, установленными в соответствии с федеральными законами.

8. Состав, исполнители, сроки и порядок предоставления исходной информации для разработки проекта внесения изменений в проект планировки территории

Необходимые исходные данные предоставляются разработчиком самостоятельно, в том числе:

а) сведения из Единого государственного реестра недвижимости (далее – ЕГРН) о зонах с особыми условиями использования территорий в виде выписки из ЕГРН о зонах с особыми условиями использования;
б) сведения из ЕГРН о кадастровом плане территории, в пределах которого планируется размещение объекта капитального строительства;
в) сведения из ЕГРН о правообладателях объектов недвижимости, расположенных в пределах территории, в отношении которой разрабатывается проект планировки территории;
г) сведения о характеристиках объектов недвижимости, расположенных в пределах территории, в отношении которой разрабатывается проект планировки территории согласно таблице в приложении № 2 к настоящему заданию;
д) иные исходные данные, необходимые для выполнения работы, включая получение цифровых топографических материалов, документов об использовании земельных участков, на которые действие градостроительных регламентов не распространяется или для которых градостроительные регламенты не устанавливаются.

9. Перечень органов государственной власти Российской Федерации, Архангельской области, иных субъектов Российской Федерации, органов местного самоуправления муниципального образования Архангельской области, согласовывающих проект внесения изменений в проект планировки территории

Проект внесения изменений в проект планировки района "Майская горка" должен быть согласован разработчиком с: министерством строительства и архитектуры Архангельской области; департаментом транспорта, строительства и городской инфраструктуры Администрации городского округа "Город Архангельск";

администрацией территориального округа Майская горка;

Управлением государственной инспекции безопасности дорожного движения УМВД России по Архангельской области (в случае, если в состав проекта внесения изменений в проект планировки включается проект организации дорожного движения);

Северным (Арктическим) федеральным университетом им. М.В. Ломоносова;

другими заинтересованными организациями в соответствии с требованиями законодательства Российской Федерации и нормативных правовых актов субъектов Российской Федерации и органов местного самоуправления.

Согласование документации по внесению изменений в проект планировки района "Майская горка" осуществляется применительно к изменяемой части.

По итогам полученных согласований представить проект внесения изменений в проект планировки района "Майская горка" в департамент градостроительства Администрации городского округа "Город Архангельск".

Утверждение проекта внесения изменений в проект планировки осуществляется в соответствии с Градостроительным кодексом Российской Федерации.

10. Требования к проекту внесения изменений в проект планировки территории

Проект внесения изменений в проект планировки района "Майская горка" выполнить в соответствии с требованиями законодательства, установленными государственными стандартами, техническими регламентами в сфере строительства и градостроительства, настоящим заданием.

Нормативно-правовая и методическая база для выполнения работ:

Градостроительный кодекс Российской Федерации;

Земельный кодекс Российской Федерации;

Жилищный кодекс Российской Федерации;

Водный кодекс Российской Федерации;

Градостроительный кодекс Архангельской области;

Федеральный закон от 30 марта 1999 года № 52-ФЗ "О санитарно-эпидемиологическом благополучии населения";

Федеральный закон от 10 января 2002 года № 7-ФЗ "Об охране окружающей среды";

Федеральный закон от 14 марта 1995 года № 33-ФЗ "Об особо охраняемых природных территориях";

Федеральный закон от 25 июня 2002 года № 73-ФЗ "Об объектах культурного наследия (памятниках истории и культуры) народов Российской Федерации";

Федеральный закон от 24 июня 1998 года № 89-ФЗ "Об отходах производства и потребления";

Федеральный закон от 21 декабря 1994 года № 68-ФЗ "О защите населения и территорий от чрезвычайных ситуаций природного и техногенного характера";

Федеральный закон от 29 декабря 2017 года № 443-ФЗ "Об организации дорожного движения в Российской Федерации и о внесении изменений в отдельные законодательные акты Российской Федерации";

приказ Росстроя от 10 ноября 2020 года № П/0412 "Об утверждении классификатора видов разрешенного использования земельных участков";

приказ Министерства строительства и жилищно-коммунального хозяйства Российской Федерации от 25 апреля 2017 года № 739/пр "Об утверждении требований к цифровым топографическим картам и цифровым топографическим планам, используемым при подготовке графической части документации по планировке территории";

постановление Правительства Российской Федерации от 31 марта 2017 года № 402 "Об утверждении Правил выполнения инженерных изысканий, необходимых для подготовки документации по планировке территории";

РДС 30-201-98. Инструкция о порядке проектирования и установления красных линий в городах и других поселениях Российской Федерации;

СП 42.13330.2016. Свод правил. Градостроительство. Планировка и застройка городских и сельских поселений. Актуализированная редакция СНиП 2.07.01-89*;

СП 476.1325800.2020. Свод правил. Территории городских и сельских поселений. Правила планировки, застройки и благоустройства жилых микрорайонов;

СП 82.13330.2016. Свод правил. Благоустройство территорий. Актуализированная редакция СНиП III-10-75;

СП 396.1325800.2018. Улицы и дороги населенных пунктов. Правила градостроительного проектирования; генеральный план муниципального образования "Город Архангельск", утвержденный постановлением министерства строительства и архитектуры Архангельской области от 2 апреля 2020 года № 37-п;

проект генерального плана муниципального образования "Город Архангельск" (распоряжение министерства строительства и архитектуры Архангельской области от 21 июля 2021 года № 243-р "О подготовке проекта внесения изменений в генеральный план муниципального образования "Город Архангельск" на расчетный срок до 2040 года");

правила землепользования и застройки городского округа "Город Архангельск", утвержденные постановлением министерства строительства и архитектуры Архангельской области от 29 сентября 2020 года № 68-п (с изменениями);

проект планировки района "Майская горка" муниципального образования "Город Архангельск", утвержденный распоряжением мэра города Архангельска от 20 февраля 2015 года № 425р (с изменениями);
местные нормативы градостроительного проектирования муниципального образования "Город Архангельск", утвержденные решением Архангельской городской Думы от 20 сентября 2017 года № 567;
региональные нормативы градостроительного проектирования Архангельской области, утвержденные постановлением Правительства Архангельской области от 19 апреля 2016 года № 123-пн;
иные законы и нормативно правовые акты Российской Федерации, Архангельской области, муниципального образования "Город Архангельск".

11. Состав и порядок проведения предпроектных научно-исследовательских работ и инженерных изысканий
Проект внесения изменений в проект планировки района "Майская горка" надлежит выполнить на топографическом плане.

Необходимость разработки инженерных изысканий определяется заказчиком.
При необходимости инженерные изыскания выполнить в соответствии с постановлением Правительства Российской Федерации от 31 марта 2017 года № 402 "Об утверждении Правил выполнения инженерных изысканий, необходимых для подготовки документации по планировке территории".

12. Порядок проведения согласования проекта внесения изменений в проект планировки территории
Порядок согласования проекта внесения изменений в проект планировки района "Майская горка":

1) предварительное рассмотрение основных проектных решений проекта на внесение изменений в проект планировки района "Майская горка" департаментом градостроительства Администрации городского округа "Город Архангельск";

2) согласование проекта внесения изменений в проект планировки района "Майская горка" с заинтересованными организациями, указанными в разделе 9 настоящего задания;

3) доработка проекта внесения изменений в проект планировки района "Майская горка", устранение замечаний (недостатков) в части внесенных изменений.

Общественные обсуждения по рассмотрению проекта внесения изменений в проект планировки района "Майская горка" проводятся в порядке, установленном в соответствии с Градостроительным кодексом Российской Федерации, Федеральным законом от 6 октября 2003 года № 131-ФЗ "Об общих принципах организации местного самоуправления в Российской Федерации", Уставом городского округа "Город Архангельск", Положением об организации и проведении общественных обсуждений или публичных слушаний по вопросам градостроительной деятельности на территории муниципального образования "Город Архангельск", утвержденным решением Архангельской городской Думы от 20 июня 2018 года № 688, а также Порядком внесения изменений в документацию по планировке территории, отмены такой документации или ее отдельных частей, признания отдельных частей такой документации не подлежащими применению, утвержденным постановлением Администрации городского округа "Город Архангельск" от 12 мая 2021 года № 862.

13. Дополнительные требования для зон с особыми условиями использования территорий
Материалы по обоснованию проекта внесения изменений в проект планировки района "Майская горка" должны содержать:

схему границ территорий объектов культурного наследия;

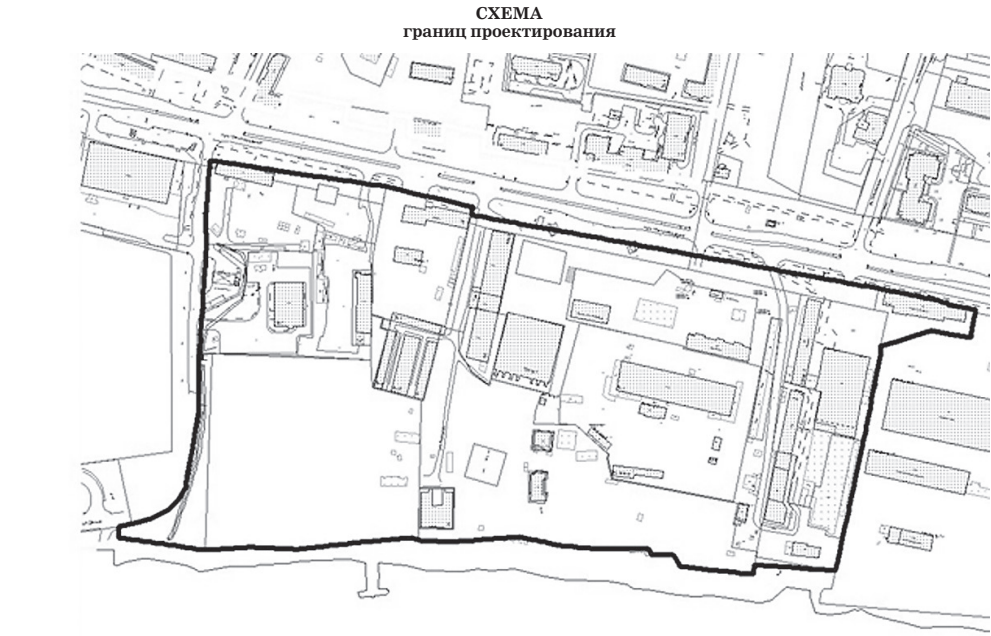
схему границ зон с особыми условиями использования территории;

14. Иные требования и условия

Разработанный с использованием компьютерных технологий проект внесения изменений в проект планировки района "Майская горка" должен отвечать требованиям государственных стандартов и требованиям по формированию информационной системы обеспечения градостроительной деятельности.

Приложения. Схема границ проектирования. Таблица "Участки территории (зоны) планируемого размещения объектов".

ПРИЛОЖЕНИЕ № 1
к заданию внесения изменений в проект планировки района "Майская горка" муниципального образования "Город Архангельск" в границах части элемента планировочной структуры: просп. Ленинградского и ул. Коммунальной площадью 15,4497 га



ПРИЛОЖЕНИЕ № 2
к заданию внесения изменений в проект планировки района "Майская горка" муниципального образования "Город Архангельск" в границах части элемента планировочной структуры: просп. Ленинградского и ул. Коммунальной площадью 15,4497 га

Таблица "Участки территории (зоны) планируемого размещения объектов"

№ участка на плане	№ объекта на плане	Виды разрешенного использования земельных участков и объектов капитального строительства	Площадь участка, га	Предельные параметры участка			Наименование объекта	Показатели объекта				
				Плотность застройки, тыс. кв. м/га	Высота, м	Застроенность, %		Суммарная поэтажная площадь наземной части в границах наружных стен, тыс. кв. м	Использование подземного пространства	Гостевые приобъектные автостоянки (наземные), м/м	Примечания, емкость/мощность	
1	2	3	4	5	6	7	8	9	10	11	12	

ПРАВИТЕЛЬСТВО АРХАНГЕЛЬСКОЙ ОБЛАСТИ
МИНИСТЕРСТВО СТРОИТЕЛЬСТВА И АРХИТЕКТУРЫ АРХАНГЕЛЬСКОЙ ОБЛАСТИ
РАСПОРЯЖЕНИЕ
от «24» декабря 2021 г. № 392-р
г. Архангельск
Об отклонении предложений о внесении изменений в правила землепользования и застройки муниципальных образований Архангельской области

В соответствии с пунктом 22 Порядка деятельности комиссии по подготовке проектов правил землепользования и застройки муниципальных образований Архангельской области, утвержденным постановлением министерства строительства и архитектуры Архангельской области от 2 декабря 2019 года № 20-п, а также на основании пунктов 4, 6, 9, 18 – 22,

25 – 27, 29, 31, 33, 36, 37, 39, 45, 47, 49 протокола заседания комиссии по подготовке проектов правил землепользования и застройки муниципальных образований Архангельской области от 30 ноября 2021 года № 65, пунктов 7, 12, 13 протокола заседания комиссии по подготовке проектов правил землепользования и застройки муниципальных образований Архангельской области от 21 декабря 2021 года № 66:

1. Отклонить следующие предложения о внесении изменений в правила землепользования и застройки городского округа «Город Архангельск»:

1) администрации городского округа «Город Архангельск» (вх. № 201-2871 от 21 сентября 2021 года) (на основании обращения ООО «БС Технологии») в части отнесения территории в районе ул. Советская, ул. Усть-Двинская, ул. Ярославская, ул. Адмирала Кузнецова к территориальной коммунально-складской зоне, с целью строительства автомагистраль, по причине отсутствия необходимости внесения изменений, поскольку градостроительным регламентом функциональной общественно-деловой территориальной зоны «О1», в которой расположена рассматриваемая территория, предусмотрен вид разрешенного использования «Объекты дорожного сервиса (4.9.1)» в качестве условно разрешенного, что позволяет использовать данную территорию для целей, указанных в заявлении;

2) администрации городского округа «Город Архангельск» (вх. № 201-2871 от 21 сентября 2021 года) (на основании обращения Управления Федеральной службы войск национальной гвардии РФ по Архангельской области) в части дополнения градостроительного регламента территориальной зоны озелененных территорий «П1» разрешенным видом использования земельных участков «Обеспечение внутреннего правопорядка» (код 8.3), с целью приведения в соответствие вида разрешенного использования земельного участка с его фактическим использованием – размещение объектов, находящихся на праве оперативного управления, по причине отсутствия необходимости внесения изменений, поскольку градостроительным регламентом территориальной зоны озелененных территорий «П1» предусмотрен вид разрешенного использования «Обеспечение внутреннего правопорядка» (код 8.3) в качестве условно разрешенного;

3) администрации городского округа «Город Архангельск» (вх. № 201-2871 от 21 сентября 2021 года) (на основании обращения Короткова В.В.) в части корректировки границ территориальной зоны озелененных территорий общего пользования «П1» по ул. Адмирала Макарова, включив часть территории парка в границы зоны застройки малоэтажной жилой застройки «Ж2», по следующим причинам:

– несоответствие предложения части 4 статьи 30 Градостроительного кодекса Российской Федерации, согласно которому границы территориальных зон должны отвечать требованию принадлежности каждого земельного участка только к одной территориальной зоне;

– несоответствие предложения подпункту 2 части 1 статьи 34 Градостроительного кодекса Российской Федерации, поскольку изменение территориальных зон приведет к несоответствию территориального зонирования правил землепользования и застройки функциональному зонированию генерального плана;

4) администрации городского округа «Город Архангельск» (вх. № 201-2871 от 21 сентября 2021 года) в части корректировки границ территориальной коммунально-складской зоны «П2» и зоны транспортной инфраструктуры «Т» путем отнесения земельного участка, расположенного под многоквартирным жилым домом № 1, корп. 3 по ул. Гвардейской, к территориальной зоне застройки малоэтажными жилыми домами «Ж2», в целях реализации мероприятий по изытию жилых помещений и земельных участков для муниципальных нужд, по причине отсутствия необходимости внесения изменений, поскольку рассматриваемая территория отнесена к территориальной зоне застройки малоэтажными жилыми домами «Ж2», что позволяет использовать земельный участок для целей, указанных в заявлении;

5) администрации городского округа «Город Архангельск» (вх. № 201-2871 от 21 сентября 2021 года) в части корректировки границ территориальной зоны застройки среднеэтажными жилыми домами «Ж3» и зоны транспортной инфраструктуры «Т», с целью формирования земельного участка, расположенного под многоквартирным жилым домом по ул. Добролюбова, д. 22, по причине отсутствия необходимости внесения изменений, поскольку рассматриваемая территория отнесена к территориальной зоне застройки среднеэтажными жилыми домами «Ж3», что позволяет использовать земельный участок для целей, указанных в заявлении;

6) администрации городского округа «Город Архангельск» (вх. № 201-2871 от 21 сентября 2021 года) в части корректировки границ территориальных зон в целях формирования земельного участка, расположенного по пр. Советских Космонавтов, д. 32 в связи с планируемыми мероприятиями по изытию жилых помещений и земельных участков для муниципальных нужд, путем отнесения рассматриваемой территории к территориальной зоне малоэтажной жилой застройки «Ж2», по причине его несоответствия рекомендациям комиссии, содержащимся в пункте 2.2.7 заключения о результатах общественных обсуждений по проекту о внесении изменений в генеральный план городского округа «Город Архангельск» на расчетный срок до 2040 года от 28 сентября 2021 года, в части отнесения данной территории к функциональной зоне застройки многоэтажными жилыми домами;

7) администрации городского округа «Город Архангельск» (вх. № 201-2943 от 27 сентября 2021 года) в части корректировки границ территориальной зоны транспортной инфраструктуры «Т» в отношении земельного участка 29:22:040211:2175 и включения вышеуказанного земельного участка в территориальную зону озелененных территорий общего пользования «П1» по причине его несоответствия подпункту 2 части 1 статьи 34 Градостроительного кодекса Российской Федерации, поскольку изменение территориальных зон приведет к несоответствию территориального зонирования правил землепользования и застройки функциональному зонированию генерального плана;

8) администрации городского округа «Город Архангельск» (вх. № 201-3011 от 1 октября 2021 года) (по обращению Квашниной Л.Ю.) в части изменения территориальной зоны озелененных территорий специального назначения «П1» на территориальную зону застройки индивидуальными жилыми домами «Ж1» в отношении земельного участка с кадастровым номером 29:22:020701:13 по следующим причинам:

– генеральным планом муниципального образования «Город Архангельск» запланирован к размещению объект инженерной инфраструктуры, от которого подлежат установлению санитарно-защитная зона;

– положения генерального плана не препятствуют фактическому использованию земельного участка с кадастровым номером 29:22:020701:13 в соответствии с его разрешенным использованием;

– отсутствует согласие собственника земельного участка на предлагаемые изменения.

2. Отклонить предложение индивидуального предпринимателя Палкина М.А. (вх. № 201-3295 от 28 октября 2021 года) о внесении изменений в правила землепользования и застройки городского округа Архангельской области «Котлас» в части изменения коммунально-складской территориальной зоны «ПК» на территориальную зону застройки среднеэтажными жилыми домами «ЖС» в отношении земельных участков с кадастровыми номерами 29:24:050105:44, 29:24:050105:54, 29:24:050105:53, 29:24:050105:56, с целью строительства пятиэтажных многоквартирных жилых домов, с учетом отрицательной позиции администрации городского округа Архангельской области «Котлас» по следующим причинам:

– внесение изменений в целях, указанных в заявлении, приведет к отсутствию предусмотренной проектом внесения изменений в проект планировки и проект межевания территории Южного района города Котласа в части территории квартала № 11, утвержденным постановлением администрации муниципального образования «Котлас» от 14 октября 2014 года № 2426 (далее – проект планировки), в границах земельного участка, предназначенного для комплексного освоения в целях жилищного строительства, пешеходной и транспортной доступности земельных участков с кадастровыми номерами 29:24:050105:48, 29:24:050105:1649, 29:24:050105:39, 29:24:050105:52, на которых расположены многоквартирные дома и здания гаражей, и, тем самым, к нарушению пункта 4.4.8 договоров аренды рассматриваемых земельных участков (арендатор обязан не нарушать права смежных землепользователей, землевладельцев, арендаторов, собственников земли);

– внесение изменений в целях, указанных в заявлении, приведет к увеличению плотности застройки квартала, что увеличит нагрузку на существующую инженерную инфраструктуру;

– отсутствует обоснование обеспеченности существующей и планируемой застройки квартала № 11 запланированными на данной территории проектом планировки объектами инженерной инфраструктуры (трансформаторные подстанции 10/0,4 кВ), а также автостоянками, расчетное количество и местоположение которых определено решениями проекта планировки;

– в отношении земельного участка с кадастровым номером 29:24:050105:56 отсутствует необходимость внесения изменений, поскольку данный участок расположен в территориальной зоне застройки среднеэтажными жилыми домами.

3. Отклонить предложение общества с ограниченной ответственностью «Строй Север» (вх. № 201-3212 от 22 октября 2021 года) о внесении изменений в правила землепользования и застройки муниципального образования «Северодвинск» в части включения земельного участка с кадастровым номером 29:28:107124:190 в границы территориальной зоны малоэтажной жилой застройки, с целью реконструкции существующего одноэтажного здания путем достройки двух этажей и перевода объекта в 3-этажный многоквартирный жилой дом, с учетом отрицательной позиции администрации городского округа Архангельской области «Северодвинск» по следующим причинам:

– несоответствие предложения пункту 7 статьи 33 правил землепользования и застройки муниципального образования «Северодвинск» (I раздел – город Северодвинск), утвержденных решением Совета депутатов Северодвинска от 31 октября 2007 года № 147, а также СП 42.13330.2016 «Свод правил. Градостроительство. Планировка и застройка городских и сельских поселений. Актуализированная редакция СНиП 2.07.01-89», согласно которым все объекты капитального строительства должны быть обеспечены расчетным количеством парковочных мест, площадками общего пользования, проездами и благоустройством согласно техническим регламентам, строительным нормам и местным нормативам градостроительного проектирования; габариты и конфигурация земельного участка и расположенного на нем объекта не позволяют разместить на данной территории трехэтажный многоквартирный дом, обеспеченный указанными элементами благоустройства земельного участка;

– отсутствует транспортная доступность рассматриваемого земельного участка с территорий общего пользования; в настоящее время доступ к участку осуществляется исключительно с территории смежного земельного участка с кадастровым номером 29:28:107124:29.

4. Отклонить следующие предложения о внесении изменений в правила землепользования и застройки муниципального образования «Муравьевское» Вельского муниципального района Архангельской области:

1) администрации Вельского муниципального района Архангельской области (вх. № 201-2946 от 27 сентября 2021 года) (по обращению сельскохозяйственного потребительского перерабатывающего кооператива «Единство») в части изменения территориальной зоны рекреационного назначения «Р-2» на зону застройки индивидуальными жилыми домами «Ж-1» в отношении земельного участка с кадастровым номером 29:01:000000:4272 с учетом отрицательной позиции администрации Вельского муниципального района по следующим причинам:

– в случае изменения территориального зонирования нормативный противопожарный разрыв 30 метров между лесным массивом и границами застройки существенно сократит полезную площадь земельного участка и снизит его эффективность (рентабельность);

– расположение земельного участка вблизи автозаправочной станции, от которой подлежит установлению санитарно-защитная зона;

– внесение изменений повлечет дополнительную нагрузку на бюджет муниципального образования в части обеспечения обязательств по обустройству дорог, проездов, уличного освещения, пожарной безопасности;

2) общества с ограниченной ответственностью «Чистый бор» (вх. № 201-2371 от 29 июля 2021 года) в части отнесения земельного участка с кадастровым номером 29:01:120505:697 к территориальной зоне застройки индивидуальными жилыми домами «Ж-1» с учетом отрицательной позиции администрации Вельского муниципального района Архангельской области и Собрании депутатов Вельского муниципального района Архангельской области по следующим причинам:

– нормативный противопожарный разрыв 30 метров между лесным массивом и границами застройки существенно сократит полезную площадь земельного участка и снизит его эффективность (рентабельность);

– расположение рассматриваемого земельного участка в непосредственной близости от Хорошевского коневодческого комплекса (ГБУ АО государственная заводская конюшня «Архангельская»), от которого подлежит установлению санитарно-защитная зона;

– внесение изменений повлечет дополнительную нагрузку на бюджет муниципального образования в части обеспечения обязательств по обустройству дорог, проездов, уличного освещения, пожарной безопасности;

– отсутствие на территории сельского поселения «Муравьевское» сооружений, обеспечивающих охрану водного объекта от загрязнения, засорения, заиления и истощения вод, в целях соблюдения требований части 16 Водного кодекса Российской Федерации.

5. Отклонить коллективное предложение Перевергайло А.В., Олешева А.Н., Макарова Н.А. (вх. 201/жд-210 от 14 октября 2021 года) о внесении изменений в правила землепользования и застройки муниципального образования «Застовское» Приморского муниципального района Архангельской области в части корректировки границ территориальной зоны рекреационного назначения (кодové обозначение Р) и зоны застройки индивидуальными жилыми домами (кодové обозначение Ж1) посредством её смещения в сторону береговой линии с учетом требований статей 6, 65 Водного кодекса Российской Федерации, по следующим причинам:

– нецелесообразность уменьшения зоны, определенной для отдыха граждан;

– нарушение требования статьи 25 Земельного кодекса Российской Федерации в части самовольного занятия земельного участка, наличие постановления мирового судьи судебного участка № 1 Соломбальского судебного района г. Архангельска от 1 декабря 2020 года Дело № 5-1081/2020 о назначении административного наказания за невыполнение предписания об устранении выявленного нарушения.

6. Отклонить следующие предложения о внесении изменений в правила землепользования и застройки муниципально-образованного «Катунинское» Приморского муниципального района Архангельской области:

1) администрации сельского поселения «Катунинское» (вх. № 201-3329 от 1 ноября 2021 года) (на основании обращений Кузьминой А.Н. и Жукова А.К.) в части изменения территориальной зоны рекреации «Р» на зону застройки индивидуальными жилыми домами «Ж1» в отношении земельных участков, расположенных в пос. Катунино, с целью дальнейшей постановки их на государственный кадастровый учет, с учетом отрицательной позиции администрации Приморского муниципального района по следующим причинам:

– рассматриваемая территория расположена на берегу озера Лахта, где растут многовековые сосны; их вырубка способна нанести экологический ущерб и в связи с чем нецелесообразна;

– несоответствие площади рассматриваемой территории площади земельных участков, предоставленных заявителям по договорам аренды; документов, подтверждающих право заявителей на большую площадь, не представлено;

2) администрации сельского поселения «Катунинское» (вх. № 201-3329 от 1 ноября 2021 года) (на основании обращения Горбунова Н.Ф.) в части изменения территориальной зоны рекреации «Р» на зону застройки индивидуальными жилыми домами «Ж1» в отношении земельного участка, расположенного в д. Холм, с целью дальнейшей постановки его на государственный кадастровый учет, с учетом отрицательной позиции администрации Приморского муниципального района по причине несоответствия площади рассматриваемой территории площади земельного участка, предоставленного заявителю по договору аренды; документов, подтверждающих право заявителя на большую площадь, не представлено;

3) Патяка Т.П. (вх. № 201-3277 от 27 октября 2021 года) в части изменения территориальной производственной зоны «П» на зону застройки индивидуальными жилыми домами «Ж1» в отношении земельного участка, расположенного в д. Лахта, с целью дальнейшего образования земельного участка для ведения огородничества в результате раздела единого земельного участка с кадастровым номером 29:16:241401:2, с учетом отрицательной позиции администрации Приморского муниципального района Архангельской области по причине расположения рассматриваемой территории в границах запретной зоны при военном складе (зона защиты населения) «Запретная зона военного объекта – Архангельское лесничество Министерства обороны Российской Федерации», в которой согласно пункту 12 Постановления Правительства Российской Федерации от 5 мая 2014 года № 405 запрещается строительство объектов капитального строительства производственного, социально-бытового и иного назначения, а также проведение ландшафтно-реабилитационных, рекреационных и иных работ, создающих угрозу безопасности военного объекта и сохранности находящегося на нем имущества.

7. Отклонить предложение индивидуального предпринимателя Петрова А.А. (вх. № 201-2864 от 20 сентября 2021 года) о внесении изменений в правила землепользования и застройки муниципального образования «Приморское» Приморского муниципального района Архангельской области в части включения в границы населенного пункта ж/д станции Лайское земельного участка, расположенного в кадастровом квартале 29:16:192201, в целях его формирования и дальнейшей постановки на государственный кадастровый учет, по причине отсутствия необходимости внесения изменений, поскольку согласно генеральному плану муниципального образования «Приморское» Приморского муниципального района Архангельской области рассматриваемая территория входит в границы населенных пунктов.

8. Отклонить предложение Цыганковой В.И. (вх. № 993/201-п от 22 октября 2021 года) о внесении изменений в правила землепользования и застройки сельского поселения «Соловецкое» Приморского муниципального района Архангельской области в части изменения территориальной зоны природных ландшафтов «ПП» на зону многофункциональной жилой застройки «Ж-1» в отношении земельного участка с кадастровым номером 29:17:010101:1498, с целью дальнейшей реализации оформления права собственности на земельный участок, с учетом отрицательных позиций Администрации Приморского муниципального района Архангельской области и Агентства по развитию Соловецкого архипелага Архангельской области по следующим причинам:

– расположение рассматриваемого земельного участка в границах зоны охраны объектов культурного наследия ЗОЛ 3-1, установленной приказом Минкультуры Российской Федерации от 24 декабря 2013 года №2333, в которых запрещается строительство капитальных зданий и сооружений;

– внесение изменений преждевременно, поскольку согласно комплексной концепции развития Соловецкого архипелага, одобренной решением коллегии Минкультуры России от 20 апреля 2021 года № 4, при необходимости нового строительства требуется соблюдение особенностей Соловецкого морфотипа, которые будут установлены в разрабатываемых в настоящее время режимах и регламентах достопримечательного религиозно-исторического места.

9. Отклонить предложение садового некоммерческого товарищества «Алмаз» (вх. №201-3182 от 21 октября 2021 года) о внесении изменений в правила землепользования и застройки муниципального образования «Талажское» Приморского муниципального района Архангельской области в части изменения территориальной зоны садоводств «СХ-2» на зону застройки индивидуальными жилыми домами «Ж-1» или зону застройки малоэтажными домами «Ж-2» в отношении территории в кадастровом квартале 29:16:064002, предоставленной заявителю для ведения садоводства, с учетом отрицательной позиции администрации Приморского муниципального района Архангельской области по следующим причинам:

– заявителем не выполнены в полном объеме мероприятия, предусмотренные проектом планировки и проектом межевания территории: не построены и не поставлены на государственный кадастровый учет дороги, тротуары, площадка для стоянки автомобилей, уличное освещение, летская площадка, пожарный водоем, здание для хранения средств пожаротушения, помещение правления;

– внесение изменений повлечет дополнительную нагрузку на бюджет муниципального образования в части обеспечения обязательств по обустройству дорог, проездов, уличного освещения, пожарной безопасности.

10. Отклонить предложения Золиной В.Н. (вх. № 938/201-п от 9 ноября 2021 года), Юрьевой О.А. (вх. № 939/201-п от 9 ноября 2021 года) о внесении изменений в правила землепользования и застройки муниципального образования «Уемское» Приморского муниципального района Архангельской области в части дополнения градостроительного регламента территориальной коммунальной зоны «П2» видом разрешенного использования «Для ведения личного подсобного хозяйства (приусадебный земельный участок)» (код 2.2), с целью дальнейшего возведения объектов капитального строительства на земельных участках с кадастровыми номерами 29:16:080501:414 и 29:16:080501:609, с учетом отрицательной позиции администрации Приморского муниципального района Архангельской области по причине несоответствия предложения части 8 статьи 35 Градостроительного кодекса Российской Федерации, согласно которой в производственных зонах не допускается размещение жилых объектов.

11. Опубликовать настоящее распоряжение на официальном сайте Правительства Архангельской области в информационно-телекоммуникационной сети «Интернет».

12. Направить копию настоящего распоряжения в органы местного самоуправления городского округа «Город Архангельск», городских округов Архангельской области «Котлас» и «Северодвинск», Вельского, Приморского муниципальных районов Архангельской области для официального опубликования в порядке, установленном для официального опубликования муниципальных правовых актов, иной официальной информации.

13. Рекомендовать органам местного самоуправления сельских поселений «Муравьевское» Вельского муниципального района Архангельской области, «Заостровское», «Катунинское», «Приморское», «Соловецкое», «Талажское» и «Уемское» Приморского муниципального района Архангельской области опубликовать настоящее распоряжение на официальных сайтах в информационно-телекоммуникационной сети «Интернет».

14. Настоящее распоряжение вступает в силу со дня его подписания.

Исполняющий обязанности
министра строительства и архитектуры
Архангельской области

Ю.А. Усенко

АДМИНИСТРАЦИЯ ГОРОДСКОГО ОКРУГА "ГОРОД АРХАНГЕЛЬСК"

ПО С Т А Н О В Л Е Н И Е

от 29 ноября 2021 г. № 2391

О реорганизации муниципального бюджетного учреждения городского округа "Город Архангельск" "Спортивная школа "Юность" путем присоединения к муниципальному бюджетному учреждению городского округа "Город Архангельск" "Спортивная школа № 6"

В соответствии со статьями 57 и 58 Гражданского кодекса Российской Федерации, Положением о порядке владения, пользования и распоряжения имуществом, принадлежащим на праве собственности муниципальному образованию "Город Архангельск", утвержденным решением Архангельского городского Совета депутатов от 15 ноября 1999 года № 157, Порядком создания, изменения типа, реорганизации и ликвидации муниципальных учреждений муниципального образования "Город Архангельск", утвержденным постановлением мэрии города Архангельска от 29 марта 2011 года № 109, Администрации городского округа "Город Архангельск" **постановляет:**

1. Реорганизовать муниципальное бюджетное учреждение городского округа "Город Архангельск" "Спортивная школа "Юность" путем присоединения к муниципальному бюджетному учреждению городского округа "Город Архангельск" "Спортивная школа № 6".

2. Органом местного самоуправления, осуществляющим функции и полномочия учредителя и собственника муниципального бюджетного учреждения городского округа "Город Архангельск" " Спортивная школа № 6", является Администрация городского округа "Город Архангельск".

3. Органами Администрации городского округа "Город Архангельск", осуществляющими функции и полномочия учредителя муниципального бюджетного учреждения городского округа "Город Архангельск" " Спортивная школа № 6", являются управление по физической культуре и спорту Администрации городского округа "Город Архангельск" и департамент муниципального имущества Администрации городского округа "Город Архангельск". Органом Администрации городского округа "Город Архангельск", осуществляющим функции и полномочия собственника муниципального бюджетного учреждения городского округа "Город Архангельск" " Спортивная школа № 6", является департамент муниципального имущества Администрации городского округа "Город Архангельск".

4. Сохранить предмет деятельности муниципального бюджетного учреждения городского округа "Город Архангельск" " Спортивная школа № 6":

– осуществление спортивной подготовки на спортивно-оздоровительном этапе, этапе начальной подготовки, тренировочном этапе (этапе спортивной специализации), этапе совершенствования спортивного мастерства по олимпийским и неолимпийским видам спорта;

– организацию проведения официальных физкультурных, физкультурно-оздоровительных и спортивных мероприятий городского округа "Город Архангельск".

5. Сохранить целями деятельности муниципального бюджетного учреждения городского округа "Город Архангельск" "Спортивная школа № 6":

– обеспечение условий для развития на территории городского округа "Город Архангельск" физической культуры и массового спорта, в том числе путем развития детско юношеского спорта в целях создания условий для подготовки спортивных сборных команд городского округа "Город Архангельск" и участия в обеспечении подготовки спортивного резерва для спортивных сборных команд Архангельской области;

– организация проведения официальных физкультурных, физкультурно-оздоровительных и спортивных мероприятий городского округа "Город Архангельск".

6. Установить, что финансовое обеспечение деятельности муниципального бюджетного учреждения городского округа "Город Архангельск" "Спортивная школа № 6" осуществляется за счет средств городского бюджета и иных источников, не запрещенных законодательством Российской Федерации.

7. Установить срок реорганизации муниципального бюджетного учреждения городского округа "Город Архангельск" "Спортивная школа "Юность" путем присоединения к муниципальному бюджетному учреждению городского округа "Город Архангельск" "Спортивная школа № 6" до 15 февраля 2022 года.

8. Считать муниципальное бюджетное учреждение городского округа "Город Архангельск" "Спортивная школа "Спортивная школа "Юность" и муниципальное бюджетное учреждение городского округа "Город Архангельск" "Спортивная школа № 6" реорганизованными с момента внесения в Единый государственный реестр юридических лиц записи о прекращении деятельности присоединенного юридического лица.

9. Определить заявителем при государственной регистрации юридического лица с уведомлением ИФНС России по городу Архангельску муниципальное бюджетное учреждение городского округа "Город Архангельск" "Спортивная школа № 6".

10. Определить лицом, уполномоченным размещать в средствах массовой информации, в которых публикуются данные о государственной регистрации юридических лиц, уведомления о реорганизации от имени муниципального бюджетного учреждения городского округа "Город Архангельск" "Спортивная школа "Юность" муниципальное бюджетное учреждение городского округа "Город Архангельск" "Спортивная школа № 6".

11. Опубликовать постановление в газете "Архангельск – город воинской славы" и на официальном информационном интернет-портале городского округа "Город Архангельск".

12. Контроль за исполнением постановления возложить на заместителя Главы городского округа "Город Архангельск" – руководителя аппарата Лапина Д.В.

Глава городского округа
"Город Архангельск"

Д.А. Морев

ПРОТОКОЛ № 10 РЕЗУЛЬТАТАХ ПУБЛИЧНЫХ ТОРГОВ В ФОРМЕ АУКЦИОНА, ОТКРЫТОГО ПО СОСТАВУ УЧАСТНИКОВ И ПО ФОРМЕ ПОДАЧИ ПРЕДЛОЖЕНИЙ, ПО ПРОДАЖЕ ОБЪЕКТОВ НЕЗАВЕРШЕННОГО СТРОИТЕЛЬСТВА

г. Архангельск

26 января 2022 года

Присутствуют члены комиссии:

Сидорова З.А., Буткевич С.Ю., Жеваго А.С., Пасторина М.С., Писаренко Е.В.

От имени организатора: Белова М.С.

Место проведения: электронная торговая площадка АО "Сбербанк – АСТ", торговая секция "Приватизация, аренда и продажа прав" (<http://utp.sberbank-ast.ru/AP/NBT/Index/0/0/0/>).

Сведения о процедуре	
Тип процедуры	Аукцион
Номер извещения	SBR012-211100030
Наименование процедуры	Публичные торги в форме аукциона в электронной форме, открытого по составу участников и форме подачи предложений о цене, по продаже объектов незавершенного строительства
Сведения о лоте	
Номер лота	1
Наименование лота	Объект незавершенного строительства с кадастровым номером 29:22:000000:7609, степень готовности объекта 1%, расположенный по адресу: г. Архангельск, территориальный округ Майская горка, на пересечении ул. Папанина и ул. Холмогорская.
Начальная цена	181 000,00 руб. с учетом НДС
Шаг аукциона	1 810,00 руб.
Размер задатка	36 200,00 руб.

Расходы на подготовку и проведение аукциона по лоту № 1 составляют 4 900,00 руб.

Реквизиты решения суда, резолютивная часть решения: решение Арбитражного суда Архангельской области от 21 декабря 2020 года по делу № А05-10716/2020, вступившее в законную силу 21 января 2021 года.

Решение суда: "Изъять у общества с ограниченной ответственностью "Статус М" (ОГРН 1102902000607) объект незавершенного строительства с кадастровым номером 29:22:000000:7609, степень готовности объекта 1 %, расположенный по адресу: территориальный округ Майская горка г. Архангельска на пересечении ул. Папанина и ул. Холмогорская, находящегося на земельном участке с кадастровым номером 29:22:060418:2, в связи с прекращением действия договора аренды земельного участка № 4/131Мг от 09.10.2015, путем продажи как публичных торгов.

Взыскать с общества с ограниченной ответственностью "Статус М" (ОГРН 1102902000607) в доход федерального бюджета 6 000 руб. государственной пошлины."

Объект находится в собственности ООО "Статус М", ИНН 2902064694, ОГРН 1102902000607. Номер и дата государственной регистрации права: № 29-29-01/038/2011-103 от 20.04.2011.

Объект расположен на земельном участке с кадастровым номером 29:22:060418:2 площадью 2 906 кв. м. Категория земель – земли населенных пунктов. Разрешенное использование: объекты придорожного сервиса: размещение автозаправочных станций (бензиновых, газовых); размещение магазинов сопутствующей торговли, зданий для организации общественного питания в качестве объектов придорожного сервиса.

Сведения о торгах	
Дата и время начала торгов	25.01.2022 10:00:00
Дата и время окончания торгов	26.01.2022 21:56:57

Номер заявки	Наименование участника	Дата и время подачи предложения	Цена, руб.
2513	Общество с ограниченной ответственностью "Динамика Архангельск РР"		
4992	Шубин Роман Александрович		
6688	Индивидуальный предприниматель Булатецкий Андрей Сергеевич	26.01.2022 21:46:57	10 711 580,00
218	Общество с ограниченной ответственностью "ТРИН ЛАЙТ ПРО"	26.01.2022 21:46:46	10 709 770,00
4378	Индивидуальный предприниматель Русанов Владимир Николаевич	25.01.2022 18:29:09	3 002 790,00
8261	Общество с ограниченной ответственностью "Архавтотранс"	25.01.2022 14:57:16	1 849 820,00
7711	Общество с ограниченной ответственностью "СПЕЦИАЛИЗИРОВАННЫЙ ЗАСТРОЙЩИК СОЮЗАРХСТРОЙ-ЛОГИСТИК"	25.01.2022 12:35:40	1 037 130,00
2952	Индивидуальный предприниматель Мешалкин Сергей Николаевич	25.01.2022 10:32:30	401 820,00

Победителем признается участник № 6688, предложивший наибольшую цену продажи объекта: **10 711 580,00 (Десять миллионов семьсот одиннадцать тысяч пятьсот восемьдесят рублей 00 копеек), с учетом НДС.**

Победитель аукциона – индивидуальный предприниматель Булатецкий Андрей Сергеевич (ИНН 290218530873), обязуется заключить договор купли-продажи объекта незавершенного строительства в течение 3 дней со дня подписания протокола о результатах аукциона.

При уклонении или отказе лица, выигравшего аукцион, от заключения в установленный срок договора купли-продажи результаты аукциона аннулируются организатором аукциона, победитель утрачивает право на заключение указанного договора, задаток ему не возвращается.

Протокол составлен в одном экземпляре.

Директор департамента
муниципального имущества
Администрация городского округа
"Город Архангельск"
(организатор торгов)

М.С. Белова

газета
**«Архангельск – Город
воинской славы»**

№ 6 (1099) от 28.01.2022 16+

И. о. главного редактора:
Е. Е. УДАЛКИН

Учредитель: Администрация
городского округа
«Город Архангельск»
Адрес издателя, редакции: 163000,
г. Архангельск, пр. Троицкий, 61, 3–й этаж.
Издатель: МУ «Информационно–
издательский центр»

Газета зарегистрирована в Управлении
Федеральной службы по надзору в сфере
связи, информационных технологий и
массовых коммуникаций по Архангельской
области и Ненецкому автономному округу.
Свидетельство ПИ № ТУ 29–00259 от
11.03.2011

Перепечатка материалов без согласия
редакции не допускается.

Телефон редакции:.....21–42–83

→ Отпечатано в ООО Типография Премьер, г. Вологда,
ул. Козленская, д. 63, оф. 43.

→ Заказ № 269. Подписано в печать: по графику 21:00,
фактически 21:00. Тираж номера 1000 экз.

→ Выходит два раза в неделю. Распространяется бесплатно.

→ Позиция авторов материалов не всегда совпадает с
позицией редакции.

→ Ответственность за достоверность рекламы несет
рекламодатель. Рекламуемые товары и услуги подлежат
обязательной сертификации в случаях, предусмотренных
законом.

→ Партнерский материал – публикация, не являющаяся
рекламой, подготовленная в сотрудничестве с
предприятиями и организациями в рамках коммерческих или
спонсорских договоров